



ОБЩЕСТВО С ОГРАНИЧЕННОЙ ОТВЕТСТВЕННОСТЬЮ
«ХАРЬКОВ ПРОЕКТИРОВАНИЕ»

ИНН/КПП 5507261400/550701001
ОГРН 1185543010234
город Омск
тел.: 8(913) 612-24-61
e-mail: info@harkov-p.ru
www.harkov-p.ru

Р/счёт 4070281090000326867
АО «ТИНЬКОФФ БАНК» г. Москва
БИК 044525974
Кор. счёт 30101810145250000974

СХЕМА ВОДОСНАБЖЕНИЯ И ВОДООТВЕДЕНИЯ

**Новоуральского сельского поселения
Варненского муниципального района Челябинской области**

Заказчик:

Администрация
Новоуральского сельского поселения
Варненского муниципального района
Челябинской области

_____ Е.Н. Якимец

Разработчик:

Генеральный директор
ООО «Харьков Проектирование»

_____ Д.Б. Харьков

г. Омск
2020 год

УТВЕРЖДЕНО:

«__»_____ 2020 год

СХЕМА ВОДОСНАБЖЕНИЯ И ВОДООТВЕДЕНИЯ
Новоуральского сельского поселения
Варненского муниципального района Челябинской области

СОДЕРЖАНИЕ

I. СХЕМА ВОДОСНАБЖЕНИЯ СЕЛЬСКОГО ПОСЕЛЕНИЯ	11
1. Техничко-экономическое состояние централизованных систем водоснабжения поселения 11	11
<i>1.1. Описание системы и структуры водоснабжения поселения и деление территории поселения на эксплуатационные зоны</i>	<i>11</i>
<i>1.1.1. Описание системы водоснабжения.....</i>	<i>11</i>
<i>1.1.2. Структура системы водоснабжения</i>	<i>14</i>
<i>1.2. Описание территорий поселения не охваченных централизованными системами водоснабжения.....</i>	<i>16</i>
<i>1.3. Описание технологических зон водоснабжения, зон централизованного и нецентрализованного водоснабжения (территорий, на которых водоснабжение осуществляется с использованием централизованных и нецентрализованных систем горячего водоснабжения, систем холодного водоснабжения соответственно) и перечень централизованных систем водоснабжения.....</i>	<i>17</i>
<i>1.4. Описание результатов технического обследования централизованных систем водоснабжения.....</i>	<i>17</i>
<i>1.4.1. Описание состояния существующих источников водоснабжения и водозаборных сооружений.....</i>	<i>17</i>
<i>1.4.2. Описание существующих сооружений очистки и подготовки воды, включая оценку соответствия применяемой технологической схемы водоподготовки требованиям обеспечения нормативов качества воды</i>	<i>22</i>
<i>1.4.3. Описание состояния и функционирования существующих насосных централизованных станций, в том числе оценку энергоэффективности подачи воды, которая оценивается как соотношение удельного расхода электрической энергии, необходимой для подачи установленного объема воды, и установленного уровня напора (давления)</i>	<i>23</i>
<i>1.4.4. Описание состояния и функционирования водопроводных сетей систем водоснабжения, включая оценку величины износа сетей и определение возможности обеспечения качества воды в процессе транспортировки по этим сетям</i>	<i>24</i>
<i>1.4.5. Описание существующих технических и технологических проблем, возникающих при водоснабжении поселений, анализ исполнения предписаний органов, осуществляющих государственный надзор, муниципальный контроль, об устранении нарушений, влияющих на качество и безопасность воды.....</i>	<i>26</i>
<i>1.4.6. Описание централизованной системы горячего водоснабжения с использованием закрытых систем горячего водоснабжения, отражающее технологические особенности указанной системы</i>	<i>26</i>
<i>1.5. Описание существующих технических и технологических решений по предотвращению замерзания воды применительно к территории распространения вечномерзлых грунтов.....</i>	<i>27</i>

1.6 Перечень лиц, владеющих на праве собственности или другом законном основании объектами централизованной системы водоснабжения, с указанием принадлежащих этим лицам таких объектов (границ зон, в которых расположены такие объекты)	27
2. Направления развития централизованных систем водоснабжения.....	29
2.1 Основные направления, принципы, задачи и плановые значения показателей развития централизованных систем водоснабжения	29
2.2. Различные сценарии развития централизованных систем водоснабжения в зависимости от различных сценариев развития поселений	35
3. Баланс водоснабжения и потребления горячей, питьевой, технической воды.....	37
3.1. Общий баланс подачи и реализации воды, включая анализ и оценку структурных составляющих потерь горячей, питьевой, технической воды при ее производстве и транспортировке	37
3.2. Территориальный баланс подачи горячей, питьевой, технической воды по технологическим зонам водоснабжения (годовой и в сутки максимального водопотребления)	39
3.3. Структурный баланс реализации горячей, питьевой, технической воды по группам абонентов с разбивкой на хозяйственно-питьевые нужды населения, производственные нужды юридических лиц и другие нужды поселений (пожаротушение, полив и др.).....	40
3.4. Сведения о фактическом потреблении населением горячей, питьевой, технической воды исходя из статистических и расчетных данных и сведений о действующих нормативах потребления коммунальных услуг.....	42
3.5. Описание существующей системы коммерческого учета горячей, питьевой, технической воды и планов по установке приборов учета	42
3.6. Анализ резервов и дефицитов производственных мощностей системы водоснабжения поселения.....	43
3.7. Прогнозные балансы потребления горячей, питьевой, технической воды на срок не менее 10 лет с учетом различных сценариев развития поселений, рассчитанные на основании расхода горячей, питьевой, технической воды в соответствии со СНиП 2.04.02-84 и СНиП 2.04.01-85, а также исходя из текущего объема потребления воды населением и его динамики, с учетом перспективы развития и изменения состава и структуры застройки.....	44
3.8. Описание централизованной системы горячего водоснабжения с использованием закрытых систем горячего водоснабжения, отражающее технологические особенности указанной системы	45
3.9. Сведения о фактическом и ожидаемом потреблении горячей, питьевой, технической воды (годовое, среднесуточное, максимальное суточное).....	45
3.10. Описание территориальной структуры потребления горячей, питьевой, технической воды, которую следует определять по отчетам организаций, осуществляющих водоснабжение, с разбивкой по технологическим зонам	46

3.11. Прогноз распределения расходов воды на водоснабжение по типам абонентов, в том числе на водоснабжение жилых зданий, объектов общественно-делового назначения, промышленных объектов, исходя из фактических расходов горячей, питьевой, технической воды с учетом данных о перспективном потреблении горячей, питьевой, технической воды абонентами.....	48
3.12. Сведения о фактических и планируемых потерях горячей, питьевой, технической воды при ее транспортировке (годовые, среднесуточные значения).....	49
3.13. Перспективные балансы водоснабжения и водоотведения (общий - баланс подачи и реализации горячей, питьевой, технической воды, территориальный - баланс подачи горячей, питьевой, технической воды по технологическим зонам водоснабжения, структурный - баланс реализации горячей, питьевой, технической воды по группам абонентов).....	49
3.14. Расчет требуемой мощности водозаборных и очистных сооружений исходя из данных о перспективном потреблении горячей, питьевой, технической воды и величины потерь горячей, питьевой, технической воды при ее транспортировке с указанием требуемых объемов подачи и потребления горячей, питьевой, технической воды, дефицита (резерва) мощностей по технологическим зонам с разбивкой по годам	52
3.15. Наименование организации, которая наделена статусом гарантирующей организации... 53	
4. Предложения по строительству, реконструкции и модернизации объектов централизованных систем водоснабжения.....	54
4.1. Перечень основных мероприятий по реализации схем водоснабжения с разбивкой по годам	54
4.2. Технические обоснования основных мероприятий по реализации схем водоснабжения, в том числе гидрогеологические характеристики потенциальных источников водоснабжения, санитарные характеристики источников водоснабжения, а также возможное изменение указанных характеристик в результате реализации мероприятий, предусмотренных схемами водоснабжения и водоотведения	55
4.3. Сведения о вновь строящихся, реконструируемых и предлагаемых к выводу из эксплуатации объектах системы водоснабжения	55
4.4. Сведения о развитии систем диспетчеризации, телемеханизации и систем управления режимами водоснабжения на объектах организаций, осуществляющих водоснабжение	56
4.5. Сведения об оснащенности зданий, строений, сооружений приборами учета воды и их.....	56
применение при осуществлении расчетов за потребленную воду.....	56
4.6. Описание вариантов маршрутов прохождения трубопроводов (трасс) по территории поселения и их обоснование	56
4.7. Рекомендации о месте размещения насосных станций, резервуаров, водонапорных башен	56
4.8. Границы планируемых зон размещения объектов централизованных систем горячего водоснабжения, холодного водоснабжения	56

4.9. Карты (схемы) существующего и планируемого размещения объектов централизованных систем горячего водоснабжения, холодного водоснабжения.....	57
5. Экологические аспекты мероприятий по строительству, реконструкции и модернизации объектов централизованных систем водоснабжения.....	58
5.1 Меры по предотвращению вредного воздействия на водный бассейн предлагаемых к строительству и реконструкции объектов централизованных систем водоснабжения при сбросе (утилизации) промывных вод.....	58
5.2 Меры по предотвращению вредного воздействия на окружающую среду при реализации мероприятий по снабжению и хранению химических реагентов, используемых в водоподготовке (хлор и др.).....	58
6. Оценка объемов капитальных вложений в строительство, реконструкцию и модернизацию объектов централизованных систем водоснабжения.....	59
7. Плановые значения развития централизованных систем водоснабжения.....	61
8. Перечень выявленных бесхозных объектов централизованных систем водоснабжения (в случае их выявления) и перечень организаций, уполномоченных на их эксплуатацию.....	64
II. СХЕМА ВОДООТВЕДЕНИЯ СЕЛЬСКОГО ПОСЕЛЕНИЯ.....	65
1. Существующее положение в сфере водоотведения поселения.....	65
1.1. Описание структуры системы сбора, очистки и отведения сточных вод на территории поселения и деление территории поселения на эксплуатационные зоны.....	65
1.2. Описание результатов технического обследования централизованной системы водоотведения, включая описание существующих канализационных очистных сооружений, в том числе оценку соответствия применяемой технологической схемы очистки сточных вод требованиям обеспечения нормативов качества очистки сточных вод, определение существующего дефицита (резерва) мощностей сооружений и описание локальных очистных сооружений, создаваемых абонентами.....	65
1.3. Описание технологических зон водоотведения, зон централизованного и нецентрализованного водоотведения (территорий, на которых водоотведение осуществляется с использованием централизованных и нецентрализованных систем водоотведения) и перечень централизованных систем водоотведения.....	65
1.4. Описание технической возможности утилизации осадков сточных вод на очистных сооружениях существующей централизованной системы водоотведения.....	66
1.5. Описание состояния и функционирования канализационных коллекторов и сетей, сооружений на них, включая оценку их износа и определение возможности обеспечения отвода и очистки сточных вод на существующих объектах централизованной системы водоотведения.....	66
1.6. Оценка безопасности и надежности объектов централизованной системы водоотведения и их управляемости.....	66

1.7. Оценка воздействия сбросов сточных вод через централизованную систему водоотведения на окружающую среду.....	67
1.8. Описание территорий муниципального образования, не охваченных централизованной системой водоотведения	67
1.9. Описание существующих технических и технологических проблем системы водоотведения поселения.....	67
1.10. Сведения об отнесении централизованной системы водоотведения (канализации) к централизованным системам водоотведения поселений, включающие перечень и описание централизованных систем водоотведения (канализации), отнесенных к централизованным системам водоотведения поселений, а также информацию об очистных сооружениях (при их наличии), на которые поступают сточные воды, отводимые через указанные централизованные системы водоотведения (канализации), о мощности очистных сооружений и применяемых на них технологиях очистки сточных вод, среднегодовом объеме принимаемых сточных вод	68
2. Балансы сточных вод в системе водоотведения.....	69
2.1. Баланс поступления сточных вод в централизованную систему водоотведения и отведения стоков по технологическим зонам водоотведения	69
2.2. Оценку фактического притока неорганизованного стока (сточных вод, поступающих по поверхности рельефа местности) по технологическим зонам водоотведения.....	69
2.3. Сведения об оснащенности зданий, строений, сооружений приборами учета принимаемых сточных вод и их применении при осуществлении коммерческих расчетов	69
2.4. Результаты ретроспективного анализа за последние 10 лет балансов поступления сточных вод в централизованную систему водоотведения по технологическим зонам водоотведения и по поселениям, с выделением зон дефицитов и резервов производственных мощностей	69
2.5. Прогнозные балансы поступления сточных вод в централизованную систему водоотведения и отведения стоков по технологическим зонам водоотведения на срок не менее 10 лет с учетом различных сценариев развития поселений	70
3. Прогноз объема сточных вод.....	71
3.1. Сведения о фактическом и ожидаемом поступлении сточных вод в централизованную систему водоотведения.....	71
3.2. Описание структуры централизованной системы водоотведения (эксплуатационные и технологические зоны).....	71
3.3. Расчет требуемой мощности очистных сооружений исходя из данных о расчетном расходе сточных вод, дефицита (резерва) мощностей по технологическим зонам водоотведения с разбивкой по годам	71
3.4. Результаты анализа гидравлических режимов и режимов работы элементов централизованной системы водоотведения.....	72

3.5. Анализ резервов производственных мощностей очистных сооружений системы водоотведения и возможности расширения зоны их действия	72
4. Предложения по строительству, реконструкции и модернизации (техническому перевооружению) объектов централизованной системы водоотведения	73
4.1. Основные направления, принципы, задачи и плановые значения показателей развития централизованной системы водоотведения	73
4.2. Перечень основных мероприятий по реализации схем водоотведения с разбивкой по годам, включая технические обоснования этих мероприятий.....	74
4.3. Технические обоснования основных мероприятий по реализации схем водоотведения.....	74
4.4. Сведения о вновь строящихся, реконструируемых и предлагаемых к выводу из эксплуатации объектах централизованной системы водоотведения.....	74
4.5. Сведения о развитии систем диспетчеризации, телемеханизации и об автоматизированных системах управления режимами водоотведения на объектах организаций, осуществляющих водоотведение	74
4.6. Описание вариантов маршрутов прохождения трубопроводов (трасс) по территории поселения, расположения намечаемых площадок под строительство сооружений водоотведения и их обоснование	74
4.7. Границы и характеристики охранных зон сетей и сооружений централизованной системы водоотведения	74
4.8. Границы планируемых зон размещения объектов централизованной системы водоотведения	75
5. Экологические аспекты мероприятий по строительству и реконструкции объектов централизованной системы водоотведения.....	76
5.1. Сведения о мероприятиях, содержащихся в планах по снижению сбросов загрязняющих веществ, иных веществ и микроорганизмов в поверхностные водные объекты, подземные водные объекты и на водозаборные площадки.....	76
5.2. Сведения о применении методов, безопасных для окружающей среды, при утилизации осадков сточных вод.....	76
6. Оценка потребности в капитальных вложениях в строительство, реконструкцию и модернизацию объектов централизованной системы водоотведения	78
7. Плановые значения показателей развития централизованной системы водоотведения....	79
8. Перечень выявленных бесхозных объектов централизованной системы водоотведения (в случае их выявления) и перечень организаций, уполномоченных на их эксплуатацию	80

ВВЕДЕНИЕ

Пояснительная записка составлена в соответствии с Постановлением Правительства Российской Федерации от 5 сентября 2013 г. №782 г. Москва «О схемах водоснабжения и водоотведения», Федеральным законом Российской Федерации от 7 декабря 2011 г. №416-ФЗ «О водоснабжении и водоотведении», Федеральным законом «Об энергосбережении и о повышении энергетической эффективности и о внесении изменений в отдельные законодательные акты Российской Федерации» от 23 ноября 2009 г. №261-ФЗ, СП 131.13330.2012 «Строительная климатология», СанПиН 2.1.4.1074-01 «Питьевая вода. Гигиенические требования к качеству воды централизованных систем питьевого водоснабжения. Контроль качества. Гигиенические требования к обеспечению безопасности систем горячего водоснабжения» утвержденным Постановлением Правительства Российской Федерации №24 от 26 сентября 2001 года, Постановлением Правительства Российской Федерации от 29 июля 2013 года №644 «Об утверждении Правил холодного водоснабжения и водоотведения и о внесении изменений в некоторые акты Правительства Российской Федерации».

В целях реализации государственной политики в сфере водоснабжения и водоотведения, направленной на обеспечение охраны здоровья и улучшения качества жизни населения путем обеспечения бесперебойного и качественного водоснабжения и водоотведения; повышение энергетической эффективности путем экономного потребления воды; снижение негативного воздействия на водные объекты путем повышения качества очистки сточных вод; обеспечение доступности водоснабжения и водоотведения для абонентов за счет повышения эффективности деятельности ресурсоснабжающей организации МУП «ЖКХ» Новоуральского сельского поселения; обеспечение развития централизованных систем холодного водоснабжения и водоотведения путем развития более эффективных форм управления этими системами, привлечение инвестиций была разработана настоящая схема водоснабжения и водоотведения.

Реализация мероприятий, предлагаемых в данной схеме водоснабжения и водоотведения, позволит в полном объеме обеспечить необходимый резерв мощностей инженерно-технического обеспечения для развития объектов капитального строительства, подключения новых абонентов на территориях перспективной застройки, повышения надежности систем жизнеобеспечения и экологической безопасности сбрасываемых в водный объект сточных вод, а также уменьшения техногенного воздействия на окружающую природную среду.

Государственная политика в сфере водоснабжения и водоотведения направлена на достижение следующих целей:

- охраны здоровья населения и улучшения качества жизни населения путем обеспечения бесперебойного и качественного водоснабжения и водоотведения;
- повышение энергетической эффективности путем экономного потребления воды;
- снижение негативного воздействия на водные объекты путем повышения качества очистки сточных вод;
- обеспечение доступности водоснабжения и водоотведения для абонентов за счет повышения эффективности деятельности организаций, осуществляющих горячее водоснабжение, холодное водоснабжение и (или) водоотведение;
- обеспечения развития централизованных систем горячего водоснабжения, холодного водоснабжения и водоотведения путем развития эффективных форм управления этими системами,

привлечения инвестиций и развития кадрового потенциала организаций, осуществляющих горячее водоснабжение, холодное водоснабжение и (или) водоотведение.

Обоснование решений (рекомендаций) при разработке схемы водоснабжения и водоотведения осуществляется на основе технико-экономического сопоставления вариантов развития систем водоснабжения и водоотведения в целом и отдельных их частей путем оценки их сравнительной эффективности по критерию минимума суммарных дисконтированных затрат.

Основой для разработки схемы водоснабжения и водоотведения Новоуральского сельского поселения до 2031 года являются:

- Федеральный закон от 7 декабря 2011 года №416-ФЗ «О водоснабжении и водоотведении»;
- Постановление Правительства РФ от 5 сентября 2013 №782 «О схемах водоснабжения и водоотведения».

При разработке схемы водоснабжения и водоотведения использовались:

- документы территориального планирования, карты градостроительного зонирования, материалы инженерно-геологических изысканий, публичные кадастровые карты и др.;
- сведения о техническом состоянии объектов централизованных систем водоснабжения по данным свидетельств о государственном регистрации права, технических паспортов;
- данные о соответствии качества хозяйственно-питьевой воды требованиям законодательства Российской Федерации о санитарно-эпидемиологическом благополучии человека;
- генеральный план и положения о территориальном планировании Новоуральского сельского поселения;
- сведения о режимах потребления и уровне потерь воды, предоставленных организацией МУП «ЖКХ» Новоуральского сельского поселения.

Основные направления, принципы, задачи и целевые показатели развития централизованной системы водоснабжения и водоотведения Новоуральского сельского поселения:

- прокладка новых сетей в целях подключения дополнительных абонентов и повышения резервируемости системы;
- расширение и реконструкция сооружений водопровода и подземных источников;
- замена насосного оборудования на более эффективное и внедрение дистанционного контроля и управления;
- обеспечение необходимого давления в водонапорных сетях, для обеспечения отдаленных потребителей;
- повышение надежности электроснабжения подземных водозаборов;
- замена трубопроводов, отработавших нормативный срок службы, в разных населенных пунктах сельского поселения, перекладка участков водопроводных сетей в целях увеличения пропускной способности и исключения аварийных ситуаций;
- внедрение измерительных приборов, приборов контроля на водопроводных сетях и приборов учета воды в домах.

I. СХЕМА ВОДОСНАБЖЕНИЯ СЕЛЬСКОГО ПОСЕЛЕНИЯ

1. Техничко-экономическое состояние централизованных систем водоснабжения поселения

1.1. Описание системы и структуры водоснабжения поселения и деление территории поселения на эксплуатационные зоны

1.1.1. Описание системы водоснабжения

Новоуральское сельское поселения является муниципальным образованием Варненского муниципального района Челябинской области. Сельское поселение расположено в юго-восточной части Челябинской области на расстоянии 270 км от областного центра города Челябинск и в 17 км от районного центра села Варна. Центром Новоуральского сельского поселения является поселок Новый Урал.

Все население сельское. В состав Новоуральского сельского поселения входит шесть населенных пунктов: поселок Новый Урал, поселок Правда, поселок Большевик, поселок Дружный, поселок Красная Заря и поселок Саламат. Численность населения сельского поселения на 01.01.2020 года составляет 3 003 человека. На протяжении последних десяти лет, согласно данным Росстата, наблюдается уменьшение численности населения.

Система централизованного водоснабжения обеспечивает услугой, по доставке питьевой воды, все категории потребителей п. Новый Урал, п. Правда, п. Большевик, п. Дружный, п. Красная Заря и п. Саламат Новоуральского сельского поселения. Источником водоснабжения Новоуральского сельского поселения служат подземные воды, которые транспортируются ресурсоснабжающей организацией, осуществляющей подачу воды в водопроводные сети поселения. Подача воды осуществляется круглосуточно, график отключений не применяется.

Поселение имеет централизованную систему водоснабжения 3 категории согласно СП 31.13330.2012, оснащенную объединенными техническими, хозяйственными и производственными водопроводами при численности жителей в них до 5 тыс. чел. Величина допускаемого снижения подачи воды та же, что при первой категории; длительность снижения подачи не должна превышать 15 суток. Перерыв в подаче воды при снижении подачи ниже указанного предела допускается на время не более чем на 24 ч.

Используемые для водоснабжения природные источники могут быть подразделены на две основные группы:

1. поверхностные источники – реки, водохранилища и озера пресной воды;
2. подземные источники – артезианские воды, родники.

Источником хозяйственно-питьевого водоснабжения Новоуральского сельского поселения являются подземные воды, залегающие на глубине от 55 до 85 м.

Основным объектом эксплуатации служат сложенные терригенно-осадочными толщами известняки, песчаники, конгломераты и кремнистые сланцы, обеспечивающие приток в скважины от 0,5 до 2,5 л/сек.

Действующие водозаборы расположены в черте населенных пунктов. Водоносные горизонты каждого водозабора гидравлически связаны между собой и с поверхностными водами. Питание водоносного горизонта осуществляется за счет инфильтрации атмосферных осадков и поверхностных вод рек.

Подъем воды осуществляется скважными насосными агрегатами, оборудованными асинхронными двигателями.

Как было отмечено ранее, источником водоснабжения Новоуральского сельского поселения являются подземные воды. Подземные воды, как правило, не содержат или, содержат незначительное количество взвешенных веществ и обычно бесцветны, обладают высокими санитарными качествами, но часто сильно минерализованы, имеют повышенную жесткость, значительное содержание железа.

Система теплоснабжения сельского поселения закрытого типа, соответственно обеспечение потребителей горячей водой осуществляется за счет индивидуальных бойлеров. Централизованная система горячего водоснабжения отсутствует.

Характеристики систем холодного водоснабжения приведены в таблице 1.

Таблица 1 – Характеристика системы водоснабжения Новоуральского сельского поселения

Населенный пункт	Конструкция	Система водоснабжения	Степень развитости	Способ подачи воды	Тип	Обеспечиваемые функции	Назначение
1	2	3	4	5	6	7	8
п. Новый Урал	Тупиковая, имеется частичная закольцовка	Холодное водоснабжение	средне-развитая	Самотечная (Водонапорная башня)	централизованная объединенная	– питьевые; – хозяйственные, – производственные; – тушение пожаров; – полив приусадебных участков	–хозяйственно-питьевая; –противопожарная
п. Правда	Тупиковая	Холодное водоснабжение	средне-развитая	Самотечная (Водонапорная башня)			
п. Красная Заря	Тупиковая	Холодное водоснабжение	средне-развитая	Самотечная (Водонапорная башня)			
п. Большевик	Тупиковая	Холодное водоснабжение	средне-развитая	Самотечная (Водонапорная башня)			
п. Саламат	Тупиковая	Холодное водоснабжение	средне-развитая	Самотечная (Водонапорная башня)			
п. Дружный	Тупиковая	Холодное водоснабжение	средне-развитая	Самотечная (Водонапорная башня)			

Кольцевая схема водоснабжения обеспечивает постоянную циркуляцию воды в сети, а также увеличивает надежность при транспортировке воды потребителям в аварийных ситуациях.

С целью повышения надежности системы водоснабжения, повышения резервируемости и обеспечения бесперебойного водоснабжения всех категорий потребителей поселения, предлагается выполнить закольцовку сетей водоснабжения.

Качество питьевой воды соответствует требованиям ГОСТ Р 51232-98 и СанПиН 2.1.4.1074-01 и пригодна к употреблению без дополнительной очистки.

Система централизованного водоснабжения Новоуральского сельского поселения представляет собой совокупность инженерных сооружений и технологических процессов, направленных на обеспечение питьевой водой объектов жилого фонда, бюджетных и прочих потребителей в соответствии с требуемыми нагрузками.

Процесс обеспечения потребителей водным ресурсом условно разделен на две составляющие:

- забор воды на источнике;
- транспортировка воды для всех категорий потребителей.

Поставщиком услуги централизованного холодного водоснабжения на территории поселения является МУП «ЖКХ» Новоуральского сельского поселения.

В хозяйственном ведении МУП «ЖКХ» Новоуральского сельского поселения, по Новоуральскому сельскому поселению находится:

- 5 водозаборных скважин;
- 6 водонапорных башен;
- 31 945 погонных метров водопроводных сетей.

Схема водоснабжения п. Новый Урал, п. Правда, п. Большевик, п. Дружный, п. Красная Заря и п. Саламат Новоуральского сельского поселения: забор воды на источнике – водонапорная башня – магистральные и распределительные сети водоснабжения – потребитель.

Качество воды из водопроводных сетей контролируется в достаточной мере, регулярно проверяется службой Роспотребнадзора. Качество питьевой воды соответствует требованиям ГОСТ Р 51232-98 и СанПиН 2.1.4.1074-01 и пригодна к употреблению без дополнительной очистки.

1.1.2. Структура системы водоснабжения

Централизованная система водоснабжения Новоуральского сельского поселения обеспечивает хозяйственно-питьевое водопотребление:

- население поселка Новый Урал и поселка Правда, обеспечивается водой из централизованных системы водоснабжения, источником которого является 1 скважина п. Правда. Обеспечено 100% населения, при численности населения 1 423 человека;
- население поселка Красная Заря, обеспечивается водой из централизованных системы водоснабжения, источником которого является 1 скважина п. Красная Заря. Обеспечено 100% населения, при численности населения 291 человек;
- население поселка Большевик, обеспечивается водой из централизованных системы водоснабжения, источником которого является 1 скважина п. Большевик. Обеспечено 100% населения, при численности населения 428 человек;

- население поселка Дружный, обеспечивается водой из централизованной системы водоснабжения, источником которого является 1 скважина п. Дружный. Обеспечено 100% населения, при численности населения 396 человек;
- население поселка Саламат, обеспечивается водой из централизованной системы водоснабжения, источником которого является 1 скважина п. Саламат. Обеспечено 100% населения, при численности населения 465 человек;

Согласно Федеральной службе государственной статистики по Челябинской области население Новоуральского сельского поселения составляет 3 003 человека.

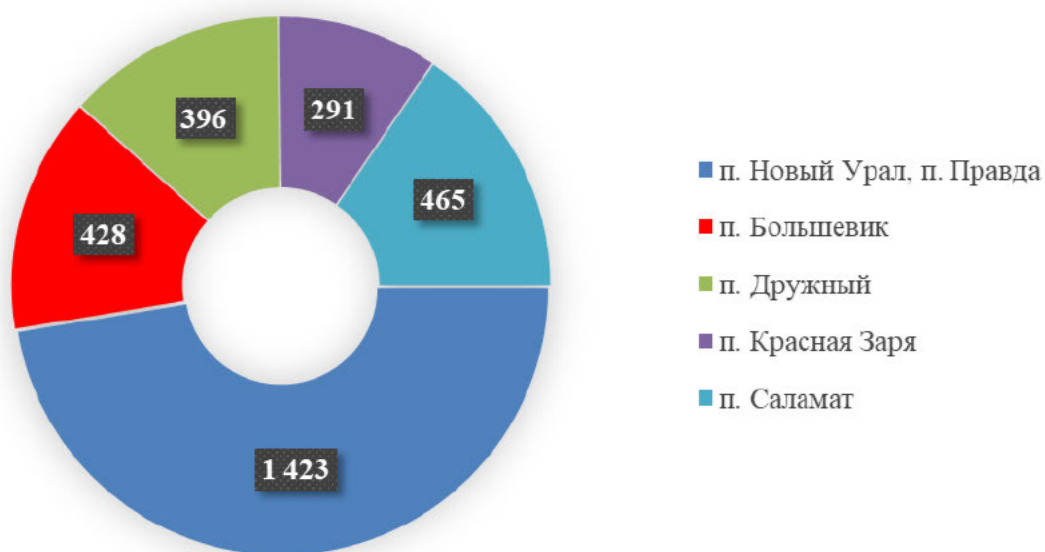


Рисунок 1 – Соотношение численности населения, проживающих на территории Новоуральского сельского поселения

Централизованная система водоснабжения Новоуральского сельского поселения обеспечивает хозяйственно-питьевое потребление для нужд: населения, административно-деловых объектов, объектов соцкультбыта, нужды индивидуальных предпринимателей и промышленных предприятий, а также на тушение пожаров.

1.1.3. Деление территории поселения на эксплуатационные зоны

Централизованная система холодного водоснабжения находится в одной зоне эксплуатационной ответственности. Водоснабжающей организацией, осуществляющей подачу воды от водисточников по напорным сетям Новоуральского сельского поселения, является МУП «ЖКХ» Новоуральского сельского поселения.

Транспортировку воды в Новоуральское сельское поселение осуществляет МУП «ЖКХ» Новоуральского сельского поселения.

Балансодержателем сетей водоснабжения является Администрация Новоуральского сельского поселения Варненского муниципального района Челябинской области. Снабжающей орга-

низацией является МУП «ЖКХ» Новоуральского сельского поселения, управляющая эксплуатационной зоной, по договорам аренды.

Обслуживание системы холодного водоснабжения производится МУП «ЖКХ» Новоуральского сельского поселения.

1.2. Описание территорий поселения не охваченных централизованными системами водоснабжения

Общая площадь земель сельского поселения в его современных административных границах, без учета земель сельскохозяйственного назначения, составляет 390,10 га.

Общая площадь территории, неохваченной централизованной системой водоснабжения, составляет 0,00 га – 0,00% общей территории поселения (таблица «Площади территории, неохваченной централизованной системой водоснабжения»).

Таблица 2 – Площади территории, неохваченной централизованной системой водоснабжения*

Населенный пункт	Площадь	Общая площадь, Га	Без централизованной системы водоснабжения	
			Га	(% от общ.)
п. Новый Урал, п. Правда		182,10	0,00	0,00
п. Большевик		56,00	0,00	0,00
п. Дружный		58,20	0,00	0,00
п. Красная Заря		51,50	0,00	0,00
п. Саламат		42,30	0,00	0,00
Всего		390,10	0,00	0,00

* – по данным космо- и аэрофотосъемочных материалов



Рисунок 2 – Соотношение территории сельского поселения охваченных и неохваченных централизованной системой водоснабжения

1.3. Описание технологических зон водоснабжения, зон централизованного и нецентрализованного водоснабжения (территорий, на которых водоснабжение осуществляется с использованием централизованных и нецентрализованных систем горячего водоснабжения, систем холодного водоснабжения соответственно) и перечень централизованных систем водоснабжения

Согласно Постановления Правительства РФ от 5 сентября 2013 г. №782 "О схемах водоснабжения и водоотведения", технологическая зона водоснабжения – часть водопроводной сети, принадлежащей организации, осуществляющей горячее водоснабжение или холодное водоснабжение, в пределах которой обеспечиваются нормативные значения напора (давления) воды при подаче ее потребителям в соответствии с расчетным расходом воды. Холодное, централизованное водоснабжения производится одной эксплуатирующей организацией МУП «ЖКХ» Новоуральского сельского поселения.

Таблица 3 – Характеристика участков водоснабжения Новоуральского сельского поселения

№ п/п	Эксплуатирующая организация	Участок	Протяженность сетей, км	Объекты системы централизованного водоснабжения
1	2	3	4	5
1	МУП «ЖКХ» Новоуральского сельского поселения	п. Новый Урал и п. Правда	17,945	– 1 водозаборная скважина – 2 водонапорные башни
2		п. Большевик	3,100	– 1 водозаборная скважина – 1 водонапорная башня
3		п. Дружный	3,540	– 1 водозаборная скважина – 1 водонапорная башня
4		п. Красная Заря	2,750	– 1 водозаборная скважина – 1 водонапорная башня
5		п. Саламат	3,900	– 1 водозаборная скважина – 1 водонапорная башня
Всего			31,945	– 5 водозаборных скважин – 6 водонапорных башен

1.4. Описание результатов технического обследования централизованных систем водоснабжения

1.4.1. Описание состояния существующих источников водоснабжения и водозаборных сооружений

Система централизованного водоснабжения Новоуральского сельского поселения представляет собой совокупность инженерных сооружений и технологических процессов, направленных на обеспечение питьевой и технической водой объектов жилого фонда, бюджетных и прочих потребителей в соответствии с требуемыми нагрузками.

Процесс обеспечения потребителей водным ресурсом условно разделен на две составляющих:

- забор воды на источнике;
- транспортировка воды для всех категорий потребителей.

Поставщиком услуги централизованного холодного водоснабжения на территории поселения является МУП «ЖКХ» Новоуральского сельского поселения.

Используемые для водоснабжения природные источники могут быть подразделены на две основные группы:

1. поверхностные источники – реки, водохранилища и озера пресной воды;
2. подземные источники – артезианские воды, родники.

Достаточное количество влаги и умеренное количество тепла способствуют развитию разветвленной гидрографической сети.

Новоуральское сельское поселение имеет развитую гидрографическую сеть, принадлежащую бассейну р. Тобол. Вдоль по территории Новоуральского сельского поселения протекают: р. Средний Тогузак, р. Верхний Тогузак с притоком р. Теткан (длина реки – 30 км), р. Нижний Тогузак принадлежащие к бассейну Тобола. Река Тогузак образована слиянием трех крупных рек: Верхний Тогузак (длина реки – 98 км), Средний Тогузак (длина реки – 59 км), Нижний Тогузак (длина реки – 77 км), протекающими по территории района. В руслах этих рек много плёсов, поросших болотной растительностью. Плесы перемежаются перекатами. Реки питаются преимущественно за счет весеннего таяния снегов, осадков. Летом они сильно мелеют. Имеются озера: Горькое, Абдуловское, Горбуново, Иваново, Акман, болота.

Засушливый климат и недостаточная увлажненность территории определяют характер водного режима водотоков Новоуральского сельского поселения. Доля снегового питания достигает 80-85 процентов. Водный режим характеризуется ярко выраженным весенним половодьем и низкой летне-осенней меженью.

Зимой, снег за счет переноса его ветром, скапливается в пониженных участках рельефа и весной по логам, балкам проходят достаточно большие объемы воды, позволяющие на большей части этих временных водотоков устраивать плотины. Водные ресурсы Новоуральского сельского поселения используются почти полностью. Сток, как больших рек, так и их притоков почти полностью зарегулирован.

На территории поселения у с. Новый Урал расположены пруд на Ибрейкином логу на р. Ср. Тогузак в 0,8 км от устья, объемом 0,15 млн. м³, используется для рекреации и пруд на р. Ср. Тогузак в 2,0 км от устья, объемом 0,35 млн. м³, используется для водопоя скота, рыбозаведения, пруды на Ибрейкином логу у с. Красная Заря на р. Ср. Тогузак объемом 0,002 млн. м³, 0,008 млн. м³, 0,15 млн. м³, используются для водопоя скота.

Согласно схеме гидрогеологического районирования, Новоуральское сельское поселение по гидрогеологическим условиям относится к Уральской системе бассейнов грунтовых вод трещиноватости в палеозойских породах, характеризующихся исключительно сложным геологическим строением, высокой степенью метаморфизации пород и соответственно сложными условиями распределения и циркуляции стока подземных вод. Равнинный рельеф обусловил небольшие уклоны и замедленный поверхностный и подземный сток, в связи, с чем на большей части Новоуральского сельского поселения сохранилась рыхлая кора выветривания, замедляющая инфильтрацию атмосферных осадков – основного источника питания подземных вод. В ненарушенной тектоникой состоянии самой минимальной мощностью трещиноватой зоны характеризуются массивы интрузивных пород – гранитов, габбро, серпентинитов, максимально-карбонатные породы: кремнистые и кремнисто-углистые сланцы. В зоне региональной трещиноватости формируются подземные воды путем инфильтрации осадков, выпавших на площадь распространения палеозойского комплекса пород, фильтрационные свойства и водопродность которых зависит от литологических и тектонических факторов.

В комплексах, сложенных терригенно-осадочными толщами, в большей степени фильтрующими и водопродными являются известняки, песчаники, конгломераты и кремнистые

сланцы, дающие при выветривании открытые и полуоткрытые трещины. Эти породы даже на водоразделах могут обеспечить приток в скважины от 0,5 до 2,5 л/сек.

Очень низкие фильтрационные свойства имеют глинистые сланцы, тальково-хлоритовые сланцы, кварцево-серицитовые и другие зеленые сланцы, в выветрелом состоянии представляющие глинистый материал, кольматирующий трещины.

В водоносных комплексах, сложенных вулканогенными толщами, наиболее обводненными бывают туфогенные толщи, а наиболее низкая водообильность отмечается в порфиритах, диабазах, кварцитопесчаниках, дающих при выветривании значительное количество глинистого материала, кольматирующего трещины. На водоразделах они практически безводны.

В целом, зона экзогенной трещиноватости, несмотря на свою слабую водоотдачу, играет большую роль, питая своими водами линейные водоносные зоны, связанные с пликативными дислокациями и дизъюнктивными нарушениями.

Отдельные пласты известняков и кремнистых сланцев, наоборот, при снятии сильно дробились, приобретая интенсивную трещиноватость, обусловившую резко повышенную водоотдачу не только в зонах дизъюнктивного характера, но по всей площади их распространения. В связи с этим их даже небольшие массивы и линзы приобретают большое гидрогеологическое значение.

Как источник водоснабжения, карбонатные породы могут обеспечить водой водозаборы с производительностью от 100 до 1500 м³/сут.

Определенное гидрогеологическое значение имеет водоносный горизонт спорадического распространения аллювиальных отложений в переуглубленных участках долин. Водоносными являются пески, галька и гравий, залегающие среди супесей и суглинков надпойменной и пойменной террас.

Водообильность пород низкая и самостоятельного значения аллювий для крупного водоснабжения не имеет, но в совокупности с трещинными водами палеозойского фундамента, в зонах тектонических нарушений он может играть роль фильтра при инфильтрации поверхностных вод, регулируя при этом восполнение запасов в зимнюю межень при отсутствии поверхностного питания.

Все выше описанные водоносные горизонты, комплексы и водоносные трещинные зоны питаются за счет атмосферных осадков, выпадающих на площадь распространения палеозойских пород. Засушливый климат и резкий дефицит влаги резко сокращают это питание и потому, несмотря на, казалось бы, благоприятные геологоструктурные и геоморфологические факторы, придающие хорошие емкостные возможности палеозойским породам, естественные запасы подземных вод в Новоуральском сельском поселении очень ограничены. Основное питание водоносные комплексы получают за счет весеннего снеготаяния и осенних дождей, летние осадки, благодаря высоким температурам, равнинному рельефу и наличию слабоводопроницаемого чехла мезокайнозойских отложений идут на испарение.

В процессе гидрогеологической съемки м 1:200 000 расчётами был установлен модуль подземного стока 95% обеспеченности величина которого для значительной части территории не превышает 0,1 л/с на км². Следовательно, на большей части площади Новоуральского сельского поселения даже при высоких фильтрационных свойствах и при радиусе влияния около 1 км, естественными ресурсами вод обеспечивается дебит скважин порядка 0,3-0,5 л/с.

Источником хозяйственно-питьевого водоснабжения Новоуральского сельского поселения являются подземные воды, залегающие на глубине 55-85 м.

На территории сельского поселения находится 5 артезианских скважины, от которых производится водоснабжение населенных пунктов сельского поселения.

Поставщиком услуги централизованного холодного водоснабжения на территории поселения является МУП «ЖКХ» Новоуральского сельского поселения.

Характеристика водозаборных сооружений указана в таблице.

Таблица 4 – Характеристика водозаборных скважин Новоуральского сельского поселения

№ п/п	Месторасположение	№ скважины	Год ввода в эксплуатацию	Глубина, м	Техническая характеристика, м³/сут	Техническое состояние	Насос
1	2	3	4	5	6	7	8
1	п. Правда	1458	1969	70	15,84	В работе, Износ 10,0%	ЭЦВ 6-10-80
2	п. Красная Заря	768-66	1967	85	1,8	В работе, Износ 10,0%	ЭЦВ 6-10-80
3	п. Большевик	505-66	1967	60	31,1	В работе, Износ 10,0%	ЭЦВ 6-10-80
4	п. Саламат	5395	1985	55	32,4	В работе, Износ 10,0%	ЭЦВ 6-10-80
5	п. Дружный	5406	1985	55	18	В работе, Износ 10,0%	ЭЦВ 6-10-80

Также на территории п. Новый Урал, находится 2 неэксплуатируемые скважины.

Источники водоснабжения и водозаборные сооружения водопровода защищены от загрязнения путем организации зоны санитарной охраны (ЗСО) в соответствии с порядком проектирования и эксплуатации ЗСО источников водоснабжения и водопроводов хозяйственно-питьевого назначения, утвержденным Министерством здравоохранения.

Качество воды из водопровода по основным показателям удовлетворяет требованиям СанПиН 2.1.4.1074-01 «Питьевая вода. Гигиенические требования к качеству воды централизованных систем питьевого водоснабжения. Контроль качества» и пригодна к употреблению без дополнительной очистки.

Согласно таблице 4, водонесущие скважины Новоуральского сельского поселения, имеют низкую степень износа (среднее значение износа 10,00%).

Износ скважин может быть вызван следующими факторами:

- свищами и трещинами в обсадных трубах;
- потерей герметичности сальниковыми устройствами;
- разрушением затрубной цементации;
- зарастанием труб отложениями и их оседанием на дне скважины;
- попаданием частиц грунта в скважины сквозь очаги коррозии.

Также фактор, влияющий на показатель износа водоносной скважины, является техническое состояние водоподъемного оборудования.

Следствием вышеизложенных факторов является:

- снижение качества поднимаемой воды;
- понижение дебита воды;
- непригодность скважины для использования ее в качестве источника водоснабжения.

На основе вышеизложенных факторов, на расчетный период мероприятий по модернизации скважин не предлагается.

1.4.2. Описание существующих сооружений очистки и подготовки воды, включая оценку соответствия применяемой технологической схемы водоподготовки требованиям обеспечения нормативов качества воды

Механическая очистка воды осуществляется фильтровальными колоннами. Биологическое обеззараживание и химическая очистка не осуществляется. Питьевая вода соответствует нормам.

Качество воды из водопроводных сетей контролируется в достаточной мере, регулярно проверяется службой Роспотребнадзора. Качество воды из водопровода по основным показателям удовлетворяет требованиям СанПиН 2.1.4.1074-01 «Питьевая вода. Гигиенические требования к качеству воды централизованных систем питьевого водоснабжения. Контроль качества».

Существующие системы очистки воды в достаточной мере обеспечивают потребителей соответствующим качеством питьевой водой.

1.4.3. Описание состояния и функционирования существующих насосных централизованных станций, в том числе оценку энергоэффективности подачи воды, которая оценивается как соотношение удельного расхода электрической энергии, необходимой для подачи установленного объема воды, и установленного уровня напора (давления)

Централизованную систему водоснабжения Новоуральского сельского поселения обеспечивают пять водозаборных скважин, соответственно пять станций первого подъема и шесть водонапорных башен. Водонасосные станции и резервуары чистой воды отсутствуют.

Таблица 5 – Характеристика водонапорных сооружений Новоуральского сельского поселения

№ п/п	Месторасположение	Тип сооружения	Год ввода в эксплуатацию	Техническая характеристика	Техническое состояние
1	2	3	4	5	6
1.	п. Дружный	Водонапорная башня	2002	Объем 15 м ³	В работе; Износ 10%
2.	п. Большевик	Водонапорная башня	1989	Объем 25 м ³	В работе; Износ 80%
3.	п. Саламат	Водонапорная башня	2018	Объем 25 м ³	В работе; Износ 0%
4.	п. Красная Заря	Водонапорная башня	2018	Объем 10 м ³	В работе; Износ 0%
5.	п. Новый Урал	Водонапорная башня	1970	Объем 25 м ³	В работе; Износ 80%
6.	п. Правда	Водонапорная башня	1989	Объем 25 м ³	В работе; Износ 80%

Водонапорные башни поселков: Большевик, Новый Урал и Правда, имеют износ свыше 80% (срок службы при правильной эксплуатации и регулярном обслуживании составляет 30 лет и более).

Предлагаются следующие мероприятия:

1. Реконструкция башен Рожновского, при износе в 80% и более, экономически невыгодна, предлагается установка автономной станции второго подъема, взамен существующих водонапорных башен. Башни Рожновского имеют ряд существенных эксплуатационных недостатков по сравнению с автоматическими насосными станциями:

– так, например, по данным сети интернет, стоимость новой башни объемом в 25 м³ составляет 360 тыс. рублей. Стоимость автоматической насосной станции с установкой составляет 540 тыс. рублей;

– невозможность регулирования давления воды в зависимости от водоразбора и создания достаточно стабильного давления воды у потребителей;

– работа насоса в импульсном режиме с частыми включениями и отключениями приводит к ускоренному износу и электродвигателя, и самого насоса;

– существенное ухудшение качества питьевой воды из-за не герметичности башни.

Указанные выше недостатки отсутствуют у автоматических насосных станций, при этом автоматические насосные станции имеют собственные РЧВ.

1.4.4. Описание состояния и функционирования водопроводных сетей систем водоснабжения, включая оценку величины износа сетей и определение возможности обеспечения качества воды в процессе транспортировки по этим сетям

Для разделения водопроводной сети на ремонтные участки в узловых точках сетей расположены водопроводные колодцы, с необходимой запорной арматурой.

В Новоуральском сельском поселении общая протяженность сетей составляет 31 945 м, трубопровод выполнен из полиэтиленовых труб.

Схема водоснабжения и водоотведения Новоуральского сельского поселения
Варненского муниципального района Челябинской области

Таблица 6 – Характеристика водопроводных сетей Новоуральского сельского поселения

№ п/п	Адрес	Протяженность, км	Материал	Диаметр, мм	Год ввода в эксплуатацию	Износ, %	Примечание
1	2	3	4	5	6	7	8
1.	п. Новый Урал	7 882,0	ПЭ	100	н/д	10	В системе водоснабжения находится: – 1 водонапорная башня – 1 пожарный гидрант – 2 смотровых колодца
		963,0		63	н/д	10	
		Итого: 8 845,0				10	
2.	Водопровод от п. Правда до п. Новый Урал	5 000,0	ПЭ	100	н/д	10	–
3.	п. Красная Заря	2 310,0	ПЭ	63	н/д	10	В системе водоснабжения находится: – 1 водонапорная башня – 1 водозаборная скважина – 3 смотровых колодца
		440,0		100	н/д	10	
		Итого: 2 750,0				10	
4.	п. Саламат	3 490,0	ПЭ	100	н/д	10	В системе водоснабжения находится: – 1 водонапорная башня – 1 водозаборная скважина – 5 смотровых колодца
		410,0		63	н/д	10	
		Итого: 3 900,0				10	
5.	п. Правда	3 070,0	ПЭ	100	н/д	10	В системе водоснабжения находится: – 1 водонапорная башня – 1 водозаборная скважина – 6 смотровых колодца
		1 740,0		63	н/д	10	
		Итого: 4 810,0				10	
6.	п. Большевик	3 100,0	ПЭ	100	н/д	10	В системе водоснабжения находится: – 1 водонапорная башня – 1 водозаборная скважина – 2 пожарных гидранта – 4 смотровых колодца
		Итого: 3 100,0					
7.	п. Дружный	1 715,0	ПЭ	100	н/д	10	В системе водоснабжения находится: – 1 водонапорная башня – 1 водозаборная скважина – 4 смотровых колодца
		1 825,0		63	н/д	10	
		Итого: 3 540,0				10	

Анализ существующих водопроводных сетей показал:

- среднее значение износа водопроводных сетей по всему сельскому поселению составляет 10,00%;
- среднее значение износа водопроводных сетей из полиэтилена, общей протяженностью 31 945 погонных метров составляет 10,00%.

Согласно проведенного анализа, и таблице «Характеристика водопроводных сетей Новоуральского сельского поселения» водопроводные сети на расчетный период в ремонте не нуждаются.

Предлагается строительство водопроводных сетей 1 380 метров в п. Новый Урал, п. Правда, п. Большевик, п. Дружный, п. Красная Заря и п. Саламат, обеспечивающих резервирование системы водоснабжения, а также подключение всех граждан сельского поселения к централизованной системе водоснабжения

1.4.5. Описание существующих технических и технологических проблем, возникающих при водоснабжении поселений, анализ исполнения предписаний органов, осуществляющих государственный надзор, муниципальный контроль, об устранении нарушений, влияющих на качество и безопасность воды

Основные проблемы функционирования системы водоснабжения Новоуральского сельского поселения:

- износ запорно-регулирующей арматуры, отсутствие пожарных гидрантов;
- недостаточная степень техногенной надежности;
- низкая степень автоматизации производственных процессов;
- низкая энергоэффективность оборудования;
- высокая степень износа зданий и оборудования функциональных элементов системы;
- низкая развитость внутриквартальных сетей водоснабжения.

Анализ существующих систем водоснабжения показал необходимость:

- установка блочно-модульных автоматических насосных станций в п. Большевик, п. Новый Урал и п. Правда, взамен существующих водонапорных башен;
- в закольцовке (строительстве новых сетей) водопроводных сетей из полиэтилена протяженностью 1 380 метров.

Исполнения предписаний органов, осуществляющих государственный надзор, муниципальный контроль, об устранении нарушений, влияющих на качество и безопасность воды, выполняется своевременно.

1.4.6. Описание централизованной системы горячего водоснабжения с использованием закрытых систем горячего водоснабжения, отражающее технологические особенности указанной системы

Система теплоснабжения сельского поселения закрытого типа, соответственно обеспечение потребителей горячей водой осуществляется за счет индивидуальных бойлеров. Централизованная система горячего водоснабжения отсутствует.

1.5. Описание существующих технических и технологических решений по предотвращению замерзания воды применительно к территории распространения вечномерзлых грунтов

В Новоуральском сельском поселении Варненского муниципального района Челябинской области, территории распространения вечномерзлых грунтов отсутствуют.

1.6 Перечень лиц, владеющих на праве собственности или другом законном основании объектами централизованной системы водоснабжения, с указанием принадлежащих этим лицам таких объектов (границ зон, в которых расположены такие объекты)

Таблица 7 – Перечень объектов централизованных систем холодного водоснабжения

№ п/п	Объект права	Субъект права
1	2	3
1	Водопроводные сети, общей протяженностью 8 845 погонных метров, состоящие из полиэтиленовых труб, расположенные по адресу: Челябинская область, Варненский район, Новоуральское сельское поселение, поселок Новый Урал	Администрация Новоуральского сельского поселения Варненского муниципального района Челябинской области
2	Водопроводные сети, общей протяженностью 2 750 погонных метров, состоящие из полиэтиленовых труб, расположенные по адресу: Челябинская область, Варненский район, Новоуральское сельское поселение, поселок Красная Заря	Администрация Новоуральского сельского поселения Варненского муниципального района Челябинской области
3	Водопроводные сети, общей протяженностью 3 900 погонных метров, состоящие из полиэтиленовых труб, расположенные по адресу: Челябинская область, Варненский район, Новоуральское сельское поселение, поселок Саламат	Администрация Новоуральского сельского поселения Варненского муниципального района Челябинской области
4	Водопроводные сети, общей протяженностью 4 810 погонных метров, состоящие из полиэтиленовых труб, расположенные по адресу: Челябинская область, Варненский район, Новоуральское сельское поселение, поселок Правда	Администрация Новоуральского сельского поселения Варненского муниципального района Челябинской области
5	Водопроводные сети, общей протяженностью 3 100 погонных метров, состоящие из полиэтиленовых труб, расположенные по адресу: Челябинская область, Варненский район, Новоуральское сельское поселение, поселок Большевик	Администрация Новоуральского сельского поселения Варненского муниципального района Челябинской области
6	Водопроводные сети, общей протяженностью 3 540 погонных метров, состоящие из полиэтиленовых труб, расположенные по адресу: Челябинская область, Варненский район, Новоуральское сельское поселение, поселок Дружный	Администрация Новоуральского сельского поселения Варненского муниципального района Челябинской области
7	Водопроводные сети, общей протяженностью 5 000 погонных метров, состоящие из полиэтиленовых труб, от п. Правда до п. Новый Урал	Администрация Новоуральского сельского поселения Варненского муниципального района Челябинской области
8	Водонапорная башня объемом 15 м ³ , расположенная по адресу: Челябинская область, Варненский район, Новоуральское сельское поселение, поселок Дружный	Администрация Новоуральского сельского поселения Варненского муниципального района Челябинской области
9	Водонапорная башня объемом 25 м ³ , расположенная по адресу: Челябинская область, Варненский район, Новоуральское сельское поселение, поселок Большевик	Администрация Новоуральского сельского поселения Варненского муниципального района Челябинской области

*Схема водоснабжения и водоотведения Новоуральского сельского поселения
Варненского муниципального района Челябинской области*

№ п/п	Объект права	Субъект права
1	2	3
10	Водонапорная башня объемом 25 м ³ , расположенная по адресу: Челябинская область, Варненский район, Новоуральское сельское поселение, посёлок Саламат	Администрация Новоуральского сельского поселения Варненского муниципального района Челябинской области
11	Водонапорная башня объемом 10 м ³ , расположенная по адресу: Челябинская область, Варненский район, Новоуральское сельское поселение, посёлок Красная Заря	Администрация Новоуральского сельского поселения Варненского муниципального района Челябинской области
12	Водонапорная башня объемом 25 м ³ , расположенная по адресу: Челябинская область, Варненский район, Новоуральское сельское поселение, посёлок Новый Урал	Администрация Новоуральского сельского поселения Варненского муниципального района Челябинской области
13	Водонапорная башня объемом 25 м ³ , расположенная по адресу: Челябинская область, Варненский район, Новоуральское сельское поселение, посёлок Правда	Администрация Новоуральского сельского поселения Варненского муниципального района Челябинской области
14	Водозаборная скважина №1458, расположенная по адресу: Челябинская область, Варненский район, Новоуральское сельское поселение, посёлок Правда	Бесхозная, Эксплуатируется водоснабжающей организацией
15	Водозаборная скважина №768-66, расположенная по адресу: Челябинская область, Варненский район, Новоуральское сельское поселение, посёлок Красная Заря	Бесхозная, Эксплуатируется водоснабжающей организацией
16	Водозаборная скважина №505-66, расположенная по адресу: Челябинская область, Варненский район, Новоуральское сельское поселение, посёлок Большевик	Бесхозная, Эксплуатируется водоснабжающей организацией
17	Водозаборная скважина №5395, расположенная по адресу: Челябинская область, Варненский район, Новоуральское сельское поселение, посёлок Саламат	Бесхозная, Эксплуатируется водоснабжающей организацией
18	Водозаборная скважина №5406, расположенная по адресу: Челябинская область, Варненский район, Новоуральское сельское поселение, посёлок Дружный	Бесхозная, Эксплуатируется водоснабжающей организацией

Балансодержателем магистральных объектов водоснабжения Новоуральского сельского поселения является Администрация Новоуральского сельского поселения Варненского муниципального района Челябинской области.

2. Направления развития централизованных систем водоснабжения

2.1 Основные направления, принципы, задачи и плановые значения показателей развития централизованных систем водоснабжения

Развитие централизованных систем водоснабжения Новоуральского сельского поселения обеспечивается путем реализации инвестиционных программ. Основным преимуществом использования программно-целевого метода финансирования мероприятий заключаются в комплексном подходе к решению проблем и эффективном планировании, и мониторинге результатов реализации программы.

В соответствии с постановлением Правительства РФ от 05.09.2013 №782 «О схемах водоснабжения и водоотведения» (вместе с «Правилами разработки и утверждения схем водоснабжения и водоотведения», «Требованиями к содержанию схем водоснабжения и водоотведения») к целевым показателям развития централизованных систем водоснабжения относятся:

- показатели качества питьевой воды;
- показатели надежности и бесперебойности водоснабжения;
- показатели качества обслуживания абонентов;
- показатели эффективности использования ресурсов, в том числе сокращения потерь воды при транспортировке;
- соотношение цены реализации мероприятий инвестиционной программы и их эффективности - улучшение качества воды;
- иные показатели, установленные федеральным органом исполнительной власти, осуществляющим функции по выработке государственной политики и нормативно-правовому регулированию в сфере жилищно-коммунального хозяйства.

Наименование целевых программ, задачи и целевые показатели в части развития централизованных систем водоснабжения приведены в таблице *«Целевые программы и показатели»*.

На территории Новоуральского сельского поселения в настоящее время существует пять централизованных систем водоснабжения:

1. Централизованное водоснабжение п. Новый Урал и п. Правда.
2. Централизованное водоснабжение п. Красная Заря.
3. Централизованное водоснабжение п. Большевик.
4. Централизованное водоснабжение п. Саламат.
5. Централизованное водоснабжение п. Дружный.

Схема водоснабжения сельского поселения предусматривает комплексную модернизацию объектов системы водоснабжения.

Основные цели, направления, принципы и задачи развития систем водоснабжения приведены в положениях Федерального закона от 7 декабря 2011 года №416-ФЗ «О водоснабжении и водоотведении».

Основными принципами развития систем водоснабжения на территории сельского поселения:

1. Охрана здоровья населения и улучшения качества жизни населения путем обеспечения бесперебойного качественного водоснабжения.
2. Повышение энергетической эффективности путем экономного потребления воды.

3. Снижение негативного воздействия на водные объекты путем повышения качества очистки сточных вод.
4. Обеспечение доступности водоснабжения для абонентов за счет повышения эффективности деятельности организаций, осуществляющих горячее водоснабжение, холодное водоснабжение.
5. Обеспечение развития централизованных систем горячего водоснабжения, холодного водоснабжения путем развития эффективных форм управления этими системами, привлечения инвестиций и развития кадрового потенциала организаций, осуществляющих горячее водоснабжение, холодное водоснабжение.
6. Приоритетность обеспечения населения питьевой водой и горячей водой.
7. Создание условий для привлечения инвестиций в сферу водоснабжения, обеспечение гарантий возврата частных инвестиций.
8. Обеспечение технологического и организационного единства и целостности централизованных систем горячего водоснабжения, холодного водоснабжения.
9. Достижение и соблюдение баланса экономических интересов организаций, осуществляющих горячее водоснабжение, холодное водоснабжение, и их абонентов.
10. Установление тарифов в сфере водоснабжения, исходя из экономически обоснованных расходов организаций, осуществляющих горячее водоснабжение, холодное водоснабжение, необходимых для осуществления водоснабжения.
11. Обеспечение стабильных и недискриминационных условий для осуществления предпринимательской деятельности в сфере водоснабжения.
12. Обеспечение равных условий доступа абонентов к водоснабжению.
13. Открытость деятельности организаций, осуществляющих горячее водоснабжение и холодное водоснабжение, органов государственной власти Российской Федерации, органов государственной власти субъектов Российской Федерации и органов местного самоуправления, осуществляющих регулирование в сфере водоснабжения.
14. Обеспечение абонентов водой питьевого качества в необходимом объеме.
15. Организация водоснабжения на территориях, где оно отсутствует.
16. Внедрение безопасных технологий в процессе водоподготовки.
17. Внедрение систем с оборотным водоснабжением в производстве.

Наиболее значимыми направлениями и задачами развития систем водоснабжения являются:

1. Обеспечение надежности и бесперебойности водоснабжения.
2. Организация и обеспечение централизованного водоснабжения на территориях, где оно отсутствует.
3. Сокращение потерь воды при ее транспортировке.
4. Повышение энергоэффективности транспортировки воды.
5. Обеспечение подачи абонентам определенного объема горячей, питьевой воды установленного качества.
6. Обеспечение гарантированной безопасности и безвредности питьевой воды.
7. Сокращение нерационального использования питьевой воды.
8. Повышение качества обслуживания абонентов.

Основными задачами Схемы водоснабжения является выполнение комплекса мероприятий для достижения вышеперечисленных целей и обеспечения перечисленных принципов развития.

Обеспечение надежности и бесперебойности водоснабжения.

Для обеспечения надежности и бесперебойности холодного водоснабжения на территории сельского поселения Схемой предусматривается:

1. Планомерная реконструкция участков водопроводных сетей. Приоритет при замене трубопроводов отдается участкам с большими диаметрами, поскольку данные элементы вносят наибольший вклад в надежность функционирования соответствующих систем. Расчет необходимости замены производится исходя из фактических и нормативных сроков службы трубопроводов согласно расчетному износу участков сетей.

2. Резервирование источника питьевого водоснабжения для обеспечения питьевой водой граждан сельского поселения на случай возникновения чрезвычайных ситуаций.

3. Реконструкция основных водопроводных сооружений.

Мероприятия, направленные на обеспечение надежности и бесперебойности водоснабжения на территории сельского поселения более подробно представлены в разделе 4 "Предложения по строительству, реконструкции и модернизации объектов централизованных систем водоснабжения".

Организация и обеспечение централизованного водоснабжения на территориях, где оно отсутствует.

Организация централизованного водоснабжения на территориях сельского поселения, где оно отсутствует, связано с проектированием и строительством и водопроводных сетей, а также увеличением пропускной способности водопроводных сетей в соответствии с действующими нормами и правилами. При необходимости может потребоваться изменение режимов работы существующих или строительство новых насосных станций.

Организация централизованного горячего водоснабжения на территориях сельского поселения, где оно отсутствует, не предусматривается, т.к. на данных территориях уже осуществляется нецентрализованное горячее водоснабжение от ИТП или от индивидуальных водоподогревателей.

Мероприятия, направленные на организацию централизованного водоснабжения на территориях сельского поселения, где оно отсутствует, более подробно представлены в разделе 4 "Предложения по строительству, реконструкции и модернизации объектов централизованных систем водоснабжения".

Обеспечение водоснабжения объектов перспективной застройки.

Организация централизованного водоснабжения объектов перспективной застройки сельского поселения связана с проектированием и строительством новых водопроводных сетей в соответствии с действующими нормами и правилами. При необходимости может потребоваться строительство/реконструкция новых насосных станций, а также увеличение пропускной способности водоводов и сетей.

Мероприятий по обеспечению водоснабжением объектов перспективной застройки на расчетный период, не планируется.

Сокращение потерь воды при ее транспортировке.

Сокращение потерь воды при ее транспортировке предполагается осуществлять в первую очередь посредством замены участков трубопроводов сетей водоснабжения и проведением оптимизации режимов работы насосных станций. Также требуется устанавливать приборы учета потребляемой воды (ТПУ, ОПУ), в соответствии с требованиями Федерального закона Российской Федерации от 23 ноября 2009 года №261-ФЗ «Об энергосбережении и о повышении энергетической эффективности, и о внесении изменений в отдельные законодательные акты Российской Федерации».

Повышение энергоэффективности транспортировки воды.

Для повышения энергоэффективности транспортировки воды требуется:

1. Проведение замены устаревших насосных агрегатов на существующих насосных станциях.
2. Внедрение ЧРП на тех насосных станциях, где они отсутствуют, а также, при необходимости, строительство новых станций, с применением на них энергоэффективных насосных агрегатов с большим КПД и частотным регулированием их производительности.
3. Применение современной регулирующей арматуры.
4. Применение регуляторов давления на сетях.
5. Продолжение оптимизации режимов работы насосных станций.
6. Внедрение автоматического регулирования и контроля процессов забора воды, водоподготовки и транспортировки ее потребителю.

Обеспечение подачи абонентам определенного объема горячей, питьевой воды установленного качества.

Для обеспечения подачи абонентам определенного объема горячей, и холодной питьевой воды установленного качества требуется реализация:

1. Замены участков водопроводных сетей с использованием современных материалов.

Мероприятия, направленные на обеспечение подачи абонентам определенного объема горячей, питьевой воды установленного качества, более подробно представлены в разделе 4 "Предложения по строительству, реконструкции и модернизации объектов централизованных систем водоснабжения.

Обеспечение гарантированной безопасности и безвредности питьевой воды.

Реализация следующих мероприятий позволит обеспечить гарантированную безопасность и безвредность питьевой воды:

1. Выполнение санитарных мероприятий и жесткий контроль состояния территории ЗСО источника водоснабжения. Разработка или актуализация проекта зон санитарной охраны.
2. Повышение экологической безопасности источника водоснабжения путем проведения водоохраных мероприятий и строительства защитных сооружений;
3. Реконструкция и модернизация водопроводной сети, в том числе замена всех трубопроводов, выработавших свой ресурс, с использованием труб из полимерных материалов и железобетонных водоводов.

Сокращение нерационального использования воды питьевого качества.

Сокращение нерационального использования воды питьевого качества предполагается производить за счет комплекса водосберегающих мер, включающих учет водопотребления в зданиях и квартирах, введение платы за воду по фактическому потреблению в соответствии с требованиями Федерального закона Российской Федерации от 23 ноября 2009 года №261-ФЗ «Об энергосбережении и о повышении энергетической эффективности, и о внесении изменений в отдельные законодательные акты Российской Федерации».

Вышеперечисленные мероприятия положения позволят:

1. Повысить качество обслуживания абонентов.
2. Максимизировать долю удовлетворенных заявок на подключение абонентов к централизованным системам водоснабжения.
3. Уменьшить срок перерывов в водоснабжении абонентов, связанных с устранением аварий на объектах централизованной системы водоснабжения и утечек воды на водопроводных сетях.
4. Уменьшить сроки реагирования на жалобы абонентов.

Развитие централизованных систем водоснабжения предполагает также планомерное улучшение показателей развития данных систем, достижение соответствия требованиям нормативной документации. Следует отметить, что для осуществления, описанного выше развития централизованных систем водоснабжения требуются значительные финансовые затраты, обеспечить которые не может ежегодное повышение тарифов на услуги водоснабжения. Необходимо участие в различных федеральных целевых программах, а также поддержка из районного и областного бюджетов.

Таблица 8 – Целевые программы и показатели

Долгосрочная целевая программа «Развитие водохозяйственного комплекса Челябинской области в 2012 – 2020 года»	
1	2
Цели Государственной программы	<ol style="list-style-type: none"> 1. Повышение уровня экологической безопасности и сохранение природных систем. 2. Устойчивое обеспечение экономики Челябинской области запасами минерального сырья и геологической информацией о недрах. 3. Устойчивое водопользование при сохранении водных экосистем и обеспечение защищенности населения и объектов экономики и социальной сферы от негативного воздействия вод. 4. Обеспечение эффективной деятельности ДПР Челябинской области и подведомственного ему ГКУ Челябинской области "Областной комитет природных ресурсов" (далее - ГКУ Челябинской области "ОКПР")
Задачи Государственной программы	<ol style="list-style-type: none"> 1. Снижение общей антропогенной нагрузки на окружающую среду на основе повышения экологической эффективности экономики. 2. Сохранение и восстановление биологического разнообразия Челябинской области. 3. Повышение эффективности мониторинга окружающей среды. 4. Организация и обеспечение выполнения работ и научных исследований по вопросам охраны окружающей среды на территории Челябинской области. 5. Обеспечение эффективного функционирования системы регулирования и управления в области охраны окружающей среды и экологической безопасности. 6. Повышение геологической изученности территории Челябинской области, получение геологической информации. 7. Обеспечение воспроизводства минерально-сырьевой базы на территории Челябинской области. 8. Удовлетворение потребностей строительной индустрии Челябинской области в строительных материалах. 9. Обеспечение рационального использования минерально-сырьевых ресурсов Челябинской области. 10. Обеспечение социально-экономических потребностей в водных ресурсах, охраны и восстановления водных объектов, эффективного и рационального использования водных ресурсов, удовлетворения потребностей населения и хозяйствующих субъектов Челябинской области в водных ресурсах в требуемом количестве и в соответствии с показателями качества воды в водных объектах. 11. Предотвращение негативного воздействия вод и ликвидация его последствий в отношении водных объектов, находящихся в федеральной собственности и полностью расположенных на территории Челябинской области. 12. Ликвидация локальных дефицитов водных ресурсов на территории Челябинской области. 13. Восстановление и экологическая реабилитация водных объектов, утративших спо-

	<p>способность к самоочищению, улучшение их экологического состояния.</p> <ol style="list-style-type: none"> 14. Повышение эксплуатационной надежности бесхозяйных и муниципальных гидротехнических сооружений прудов (водохранилищ) (гидроузлов), расположенных в пределах водных объектов федеральной собственности и (или) обеспечивающих безопасность населения и объектов экономики от негативного воздействия вод (за исключением сооружений транспортного назначения и сооружений, обеспечивающих технологические схемы систем промышленного, сельскохозяйственного и коммунального водоснабжения и водоотведения). 15. Обеспечение населенных пунктов, объектов экономики и социальной сферы сооружениями инженерной защиты. 16. Повышение качества оказания государственных услуг и исполнения государственных функций в сфере воспроизводства и использования минерально-сырьевых и водных ресурсов. 17. Обеспечение эффективного управления государственными финансами в сфере воспроизводства и использования минерально-сырьевых и водных ресурсов.
<p>Ожидаемые конечные результаты реализации Государственной программы</p>	<ol style="list-style-type: none"> 1. Эффективное функционирование системы регулирования и управления в области охраны окружающей среды и обеспечения экологической безопасности. 2. Экологически безопасная и комфортная обстановка в местах проживания населения Челябинской области, его работы и отдыха. 3. Обеспечение потребностей населения, органов государственной власти, секторов экономики в информации о состоянии окружающей среды в Челябинской области, ее загрязнении. 4. Получение научных данных, создающих основу для формирования государственной политики в сфере охраны окружающей среды. 5. Сохранность редких и исчезающих видов животных, растений и грибов, улучшение условий для сохранения биологического разнообразия Челябинской области. 6. Наличие современной геолого-картографической основы территории Челябинской области для обеспечения нужд хозяйственной деятельности, прогноза развития минерально-сырьевой базы. 7. Наличие геологической информации о недрах, представляемой различным потребителям с использованием современных технологий доступа. 8. Наличие минерально-сырьевой базы, обеспечивающей потребности устойчивого развития добывающих мощностей базовых отраслей промышленности. 9. Научно обоснованная система требований комплексного изучения и рационального использования минерально-сырьевых ресурсов. 10. Государственный фонд недр, осваиваемый в интересах нынешнего поколения с учетом интересов будущих поколений. 11. Обеспечение эффективного и рационального использования водных ресурсов, снижение антропогенной нагрузки на водные объекты на основе исключения нелегитимного использования поверхностных водных объектов и осуществления контроля выполнения установленных условий водопользования, установления и закрепления на местности водоохраных зон и прибрежных защитных полос водных объектов, испытывающих антропогенную нагрузку. 12. Гарантированное обеспечение водными ресурсами текущих и перспективных потребностей населения и объектов экономики Челябинской области. 13. Создание и обеспечение благоприятных экологических условий для жизни населения, развития сферы услуг в области рекреации. 14. Повышение степени защищенности населения, объектов экономики и социальной сферы от негативного воздействия вод в результате выполнения мероприятий по

	<p>предотвращению негативного воздействия вод в отношении водных объектов, находящихся в федеральной собственности и полностью расположенных на территории Челябинской области, приведению гидротехнических сооружений в технически безопасное состояние, обеспечению сооружениями инженерной защиты.</p> <p>15. Обеспечение условий для достижения целей Государственной программы в целом и входящих в ее состав подпрограмм.</p> <p>16. Обеспечение качества и доступности государственных услуг в сфере экологии, воспроизводства и использования минерально-сырьевых и водных ресурсов.</p> <p>17. Обеспечение эффективности бюджетных расходов в сфере экологии, воспроизводства и использования минерально-сырьевых и водных ресурсов</p>
Государственная Программа Челябинской области "Чистая вода" на 2014-2024 годы	
Цели	<p>Основными целями Программы являются:</p> <ul style="list-style-type: none"> – обеспечение населения Челябинской области питьевой водой, соответствующей установленным санитарно-гигиеническим требованиям, в количестве, достаточном для удовлетворения жизненных потребностей и сохранения здоровья граждан; – снижение загрязнения природных водных объектов - источников питьевого водоснабжения сточными водами бытовых объектов, промышленных и сельскохозяйственных предприятий.
Ожидаемые результаты реализации	<p>В результате реализации Программы будет обеспечено:</p> <ul style="list-style-type: none"> – улучшение водоснабжения и водоотведения для населения до существующих нормативов; – улучшение качества питьевой воды; – снижение стоимости используемой воды; – сокращение потерь воды; – поддержание оптимальных условий водопользования; – качества поверхностных и подземных вод в состоянии, отвечающем санитарным и экологическим требованиям; – контроль изменения состояния водных объектов и сбросов сточных вод в них.

2.2. Различные сценарии развития централизованных систем водоснабжения в зависимости от различных сценариев развития поселений

При оптимистичном сценарии развития поселения, характеризующихся ростом численности населения, расширения жилой, производственной и сельскохозяйственной зон, а также перспективной застройкой, рационально проводить своевременную замену оборудования с повышением производственных мощностей и проведением водопроводов в зоны перспективной застройки для обеспечения их водой в период строительства. Развитие территории поселения направлено на удовлетворение запросов населения, а также к индивидуальному жилищному строительству, основанных на сложившихся транспортных развязках.

При пессимистичном сценарии развития поселения, характеризующимся незначительной убылью населения, целесообразно проведение мероприятий по поддержанию текущего состояния главных водоводов, насосной станции, резервуаров чистой воды, а также разводящих сетей с наибольшей концентрацией населения.

Согласно принятого генеральным планом сценария развития Новоуральского сельского поселения, расширение границ поселения, а также районов нового строительство на расчетный период не планируется. Увеличение объемов потребления воды планируется за счет подключения

существующих объектов жилого фонда, также за счет увеличения естественного прироста численности населения за счет рождаемости.

Как было отмечено ранее, МУП «ЖКХ» Новоуральского сельского поселения осуществляет водоснабжение Новоуральского сельского поселения за счет пяти водозаборных скважин, расположенных на территории населенных пунктов сельского поселения.

3. Баланс водоснабжения и потребления горячей, питьевой, технической воды

3.1. Общий баланс подачи и реализации воды, включая анализ и оценку структурных составляющих потерь горячей, питьевой, технической воды при ее производстве и транспортировке

Общий баланс подачи и реализации воды хозяйственного-питьевого назначения за базовый 2019 год приведен на основе предоставленных данных абонентского отдела МУП «ЖКХ» Новоуральского сельского поселения ниже в таблице и на диаграмме.

Таблица 9 – Общий баланс подачи и реализации холодной воды за 2019 год Новоуральского сельского поселения

Назначение	Показатель	Объем, тыс. м ³	Доля от поданной воды, %
1	2	3	4
<i>Поселок Новый Урал и поселок Правда</i>			
Питьевая	Объем поданной воды	39,54	55,90
	Объем реализованной воды	39,54	55,90
	Потери воды	0,00	0,00
<i>Поселок Большевик</i>			
Питьевая	Объем поданной воды	8,96	12,67
	Объем реализованной воды	8,96	12,67
	Потери воды	0,00	0,00
<i>Поселок Дружный</i>			
Питьевая	Объем поданной воды	9,26	13,09
	Объем реализованной воды	9,26	13,09
	Потери воды	0,00	0,00
<i>Поселок Красная Заря</i>			
Питьевая	Объем поданной воды	4,84	6,84
	Объем реализованной воды	4,84	6,84
	Потери воды	0,00	0,00
<i>Поселок Саламат</i>			
Питьевая	Объем поданной воды	8,13	11,49
	Объем реализованной воды	8,13	11,49
	Потери воды	0,00	0,00
<i>Общая по Новоуральскому сельскому поселению</i>			
<i>Питьевая</i>	<i>Объем поданной воды</i>	<i>70,73</i>	<i>100,00</i>
	<i>Объем реализованной воды</i>	<i>70,73</i>	<i>100,00</i>
	<i>Потери воды</i>	<i>0,00</i>	<i>0,00</i>

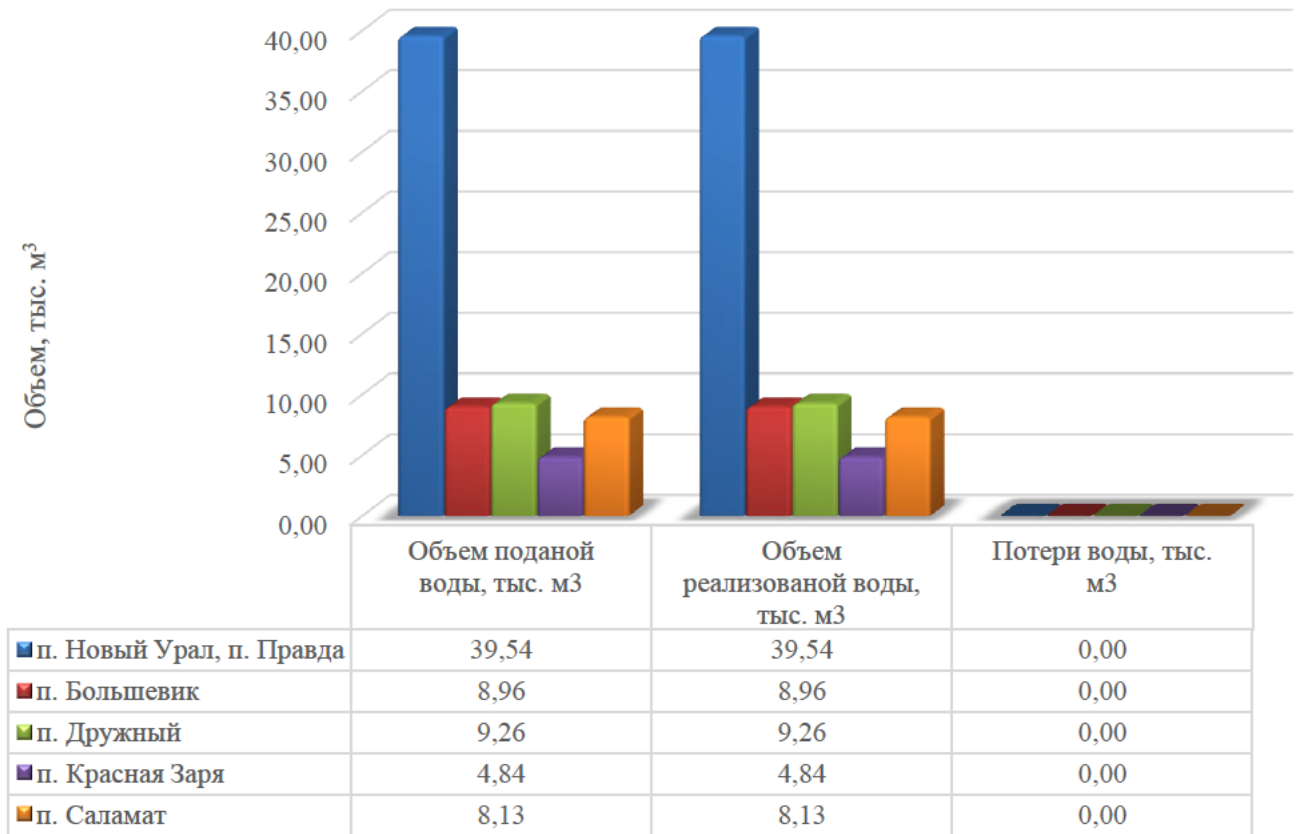


Рисунок 3 – Общий баланс подачи и реализации холодной воды Новоуральского сельского поселения



Рисунок 4 – Общий баланс подачи и реализации холодной воды Новоуральского сельского поселения

Таблица 10 – Структурные составляющие потерь хозяйственно-питьевой воды при ее заборе и транспортировке

Потери	Объем потерь, тыс.м³/год	Доля от общих потерь, %
Нормативные потери (включены в тариф)	0,00	0,00
Потери вследствие порывов, утечек	0,00	0,00
Погрешности в работе приборов учета	0,00	0,00
Коммерческие потери (хищения, не доначисления)	0,00	0,00
Всего	0,00	100,00

Система теплоснабжения сельского поселения закрытого типа, соответственно обеспечение потребителей горячей водой осуществляется за счет индивидуальных бойлеров. Централизованная система горячего водоснабжения отсутствует.

3.2. Территориальный баланс подачи горячей, питьевой, технической воды по технологическим зонам водоснабжения (годовой и в сутки максимального водопотребления)

Подача хозяйственно-питьевой воды в единую технологическую зону централизованного водоснабжения обеспечивается одним поставщиком МУП «ЖКХ» Новоуральского сельского поселения. Территориальный баланс по технологическим зонам приведен ниже в таблице.

Система теплоснабжения сельского поселения закрытого типа, соответственно обеспечение потребителей горячей водой осуществляется за счет индивидуальных бойлеров. Централизованная система горячего водоснабжения отсутствует.

Таблица 11 – Территориальный баланс хозяйственно-питьевой и технической воды по технологическим зонам за 2019 год

Технологическая зона	Объем поданной воды		Доля от общей поданной воды, %
	годовой, тыс. м³	среднесуточный, м³	
1	2	3	4
п. Новый Урал, п. Правда	39,54	108,33	55,90
п. Большевик	8,96	24,55	12,67
п. Дружный	9,26	25,37	13,09
п. Красная Заря	4,84	13,26	6,84
п. Саламат	8,13	22,27	11,49
Всего	70,73	193,78	100,00

Годовой объем поданной воды, тыс. м³

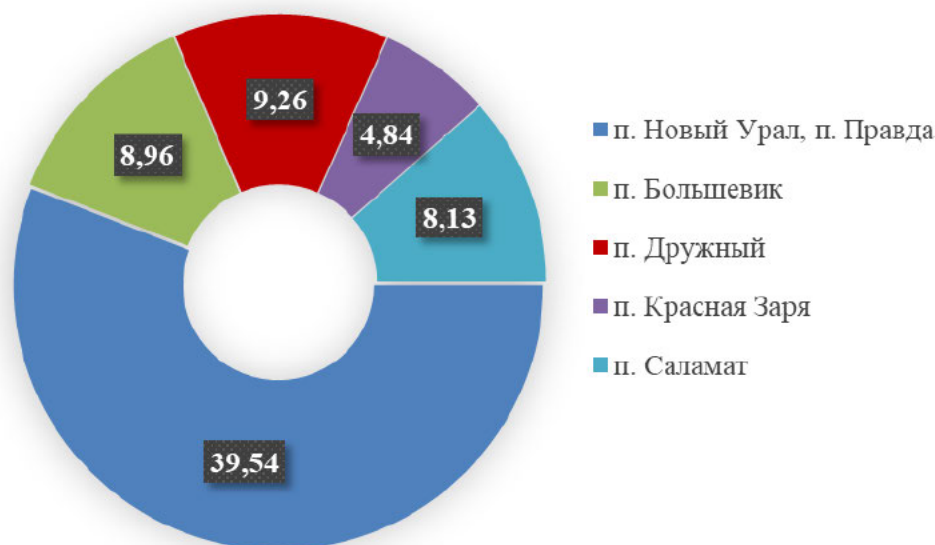


Рисунок 5 – Территориальный баланс хозяйственно-питьевой воды по населенным пунктам

3.3. Структурный баланс реализации горячей, питьевой, технической воды по группам абонентов с разбивкой на хозяйственно-питьевые нужды населения, производственные нужды юридических лиц и другие нужды поселений (пожаротушение, полив и др.)

Таблица 12 – Структурный баланс реализации хозяйственно-питьевой воды по группам абонентов

Группа абонента	Нужды	Объем, тыс.м ³	Доля от общего реализованного объема, %
физические лица	жилые здания	54,64	77,25
	полив приусадебных участков	7,16	10,12
	личный скот	6,25	8,84
юридические лица	объекты общественно-делового назначения	1,38	1,95
	производственные нужды	0,57	0,81
	индивидуальные предприниматели	0,73	1,03
Неучтенные расходы		0,00	0,00
Всего		70,73	100,00

Потребители услуг МУП «ЖКХ» Новоуральского сельского поселения делятся на 2 категории:

- физические лица (население);
- юридические лица (бюджетные, промышленные, а также предприятия жилищно-коммунального комплекса).

Значительная доля хозяйственно-питьевой воды расходуется на нужды физических лиц в дома потребителям.

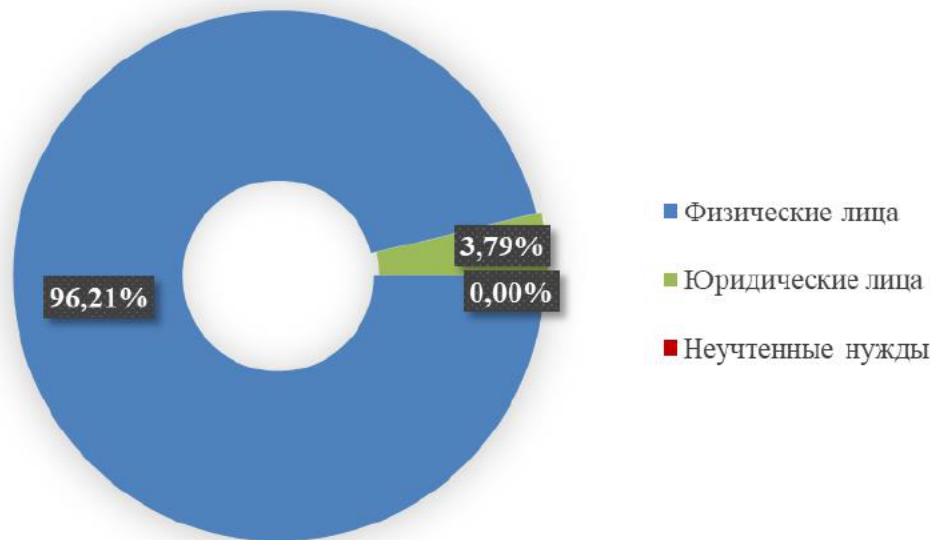


Рисунок 6 – Годовой структурный баланс реализации воды по категориям потребителей



Рисунок 7 – Годовой структурный баланс реализации воды по нуждам потребителей

Система теплоснабжения сельского поселения закрытого типа, соответственно обеспечение потребителей горячей водой осуществляется за счет индивидуальных бойлеров. Централизованная система горячего водоснабжения отсутствует.

3.4. Сведения о фактическом потреблении населением горячей, питьевой, технической воды исходя из статистических и расчетных данных и сведений о действующих нормативах потребления коммунальных услуг

Таблица 13 – Фактическое и расчетное потребления населением хозяйственно-питьевой воды

№ п/п	Наименование расхода	Фактический расход, тыс.м ³ /год	Расчетные (нормативные) данные, тыс.м ³ /год
1	Хозяйственно-питьевые нужды	55,37	87,69
2	Производственные нужды	0,57	23,57
3	Сельскохозяйственные нужды	6,25	12,61
4	Культурно-бытовые нужды	1,38	29,91
5	Полив	7,16	10,96
6	Неучтенные расходы (потери)	0,00	2,45
7	Всего	70,73	167,20

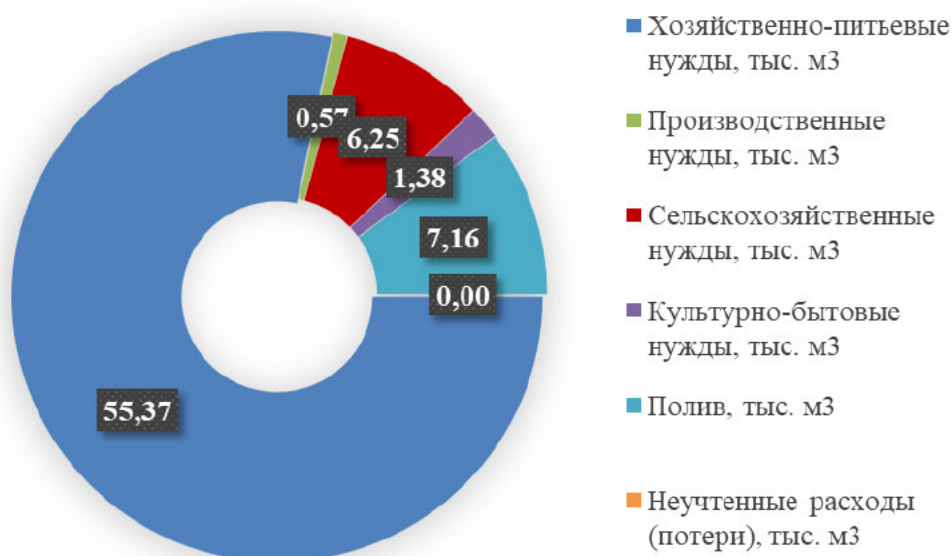


Рисунок 8 – Фактическое потребление населением хозяйственно-питьевой воды

Система теплоснабжения сельского поселения закрытого типа, соответственно обеспечение потребителей горячей водой осуществляется за счет индивидуальных бойлеров. Централизованная система горячего водоснабжения отсутствует.

3.5. Описание существующей системы коммерческого учета горячей, питьевой, технической воды и планов по установке приборов учета

По состоянию на январь 2020 года потребители не оснащены индивидуальными приборами учета (ИПУ):

- 0,00% физических лиц оснащены приборами учета холодной воды;
- 0,00% юридических лиц оснащены приборами учета холодной воды.

Все население сельского поселения осуществляет оплату по нормативам.

Источники водоснабжения сельского поселения оснащены приборами учета поднятой воды.

Система теплоснабжения сельского поселения закрытого типа, соответственно обеспечение потребителей горячей водой осуществляется за счет индивидуальных бойлеров. Централизованная система горячего водоснабжения отсутствует.

3.6. Анализ резервов и дефицитов производственных мощностей системы водоснабжения поселения

Расчет резервов и дефицитов системы централизованного водоснабжения осуществляется исходя из установленной производительности централизованной системы за вычетом объемов реализации, фактических потерь и собственных нужд системы, а также с учетом обязательств ресурсоснабжающей организации по обеспечению ресурсами абонентов в соответствии с выданными техническими условиями и заключенными договорами о технологическом присоединении объектов капитального строительства, фактическое подключение которых еще не произведено.

На данный момент существующие источники, имеют высокую степень износа. Также обеспечение потребителей централизованного водоснабжения затруднено:

- износом водозаборных сооружений;
- изношенностью сетей.

Производственная мощность существующих водоводов и водопроводной сети достаточна для реализации планов поселения на перспективную застройку территории.

Таблица 14 – Резервы и дефициты источников централизованного водоснабжения сельского поселения

№ п/п	Показатель	Значение
1	Максимальное суточное потребление воды, м ³ /сут	203,47
2	Дебит водозаборов, м ³ /сут	99,11
3	Резерв мощности, м ³ /сут	0,00
4	Резерв мощности, %	0,00
5	Дефицит мощности, м ³ /сут	104,36
6	Дефицит мощности, %	105,29

Согласно таблице, существующие источники водоснабжения, не способны обеспечить потребность сельского поселения в воде на расчетный срок. Требуется строительство новых источников водоснабжения и гидрогеологические исследования.

3.7. Прогнозные балансы потребления горячей, питьевой, технической воды на срок не менее 10 лет с учетом различных сценариев развития поселений, рассчитанные на основании расхода горячей, питьевой, технической воды в соответствии со СНиП 2.04.02-84 и СНиП 2.04.01-85, а также исходя из текущего объема потребления воды населением и его динамики, с учетом перспективы развития и изменения состава и структуры застройки

Данные о прогнозных балансах потребления хозяйственно-питьевой воды составлены с учетом положительной динамики роста потребителей различных секторов на основе:

- реального роста населения;
- программы комплексного развития коммунальной инфраструктуры;
- программы комплексного развития социальной инфраструктуры;
- генерального плана;
- перспективной застройки районов сельского поселения;
- долгосрочных целевых программ.

Таблица 15 – Прогнозные балансы потребления хозяйственно-питьевой воды до 2031 г.

Нужды	Фактическое 2019 год	Расчетный год						
		2020	2021	2022	2023	2024	2025	2026- 2031
1	2	3	4	5	6	7	8	9
Хозяйственно-питьевые, тыс. м ³	55,37	56,20	57,03	57,86	58,69	59,52	60,35	62,01
Производственные, тыс. м ³	0,57	0,58	0,59	0,60	0,61	0,62	0,62	0,64
Сельскохозяйственные, тыс. м ³	6,25	6,35	6,44	6,53	6,63	6,72	6,82	7,00
Культурно-бытовые, тыс. м ³	1,38	1,40	1,42	1,44	1,46	1,48	1,50	1,54
Полив, тыс. м ³	7,16	7,27	7,37	7,48	7,59	7,69	7,80	8,02
Неучтенные расходы (потери), тыс. м ³	0,00	0,00	0,00	0,00	0,00	0,00	0,00	0,00
Всего, тыс. м³	70,73	71,79	72,85	73,91	74,97	76,03	77,10	79,22

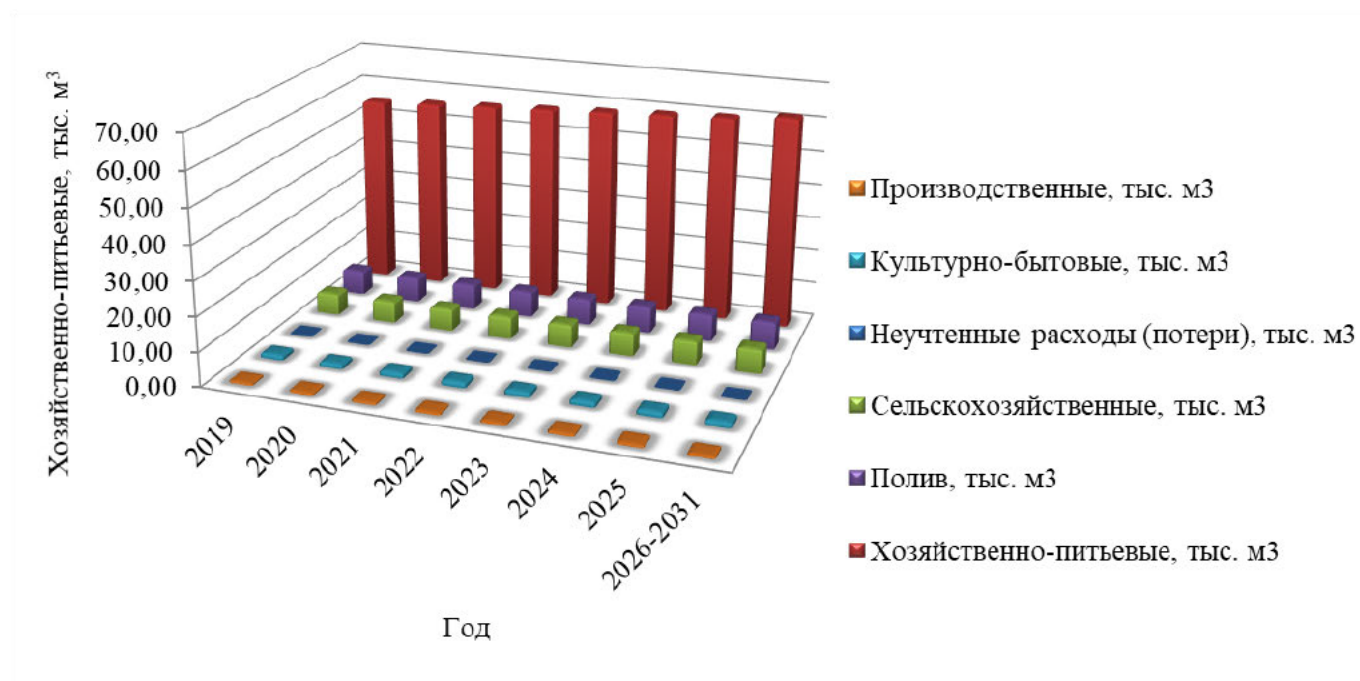


Рисунок 9 – Прогнозные балансы потребления хозяйственно-питьевой воды до 2031 г.

Система теплоснабжения сельского поселения закрытого типа, соответственно обеспечение потребителей горячей водой осуществляется за счет индивидуальных бойлеров. Централизованная система горячего водоснабжения отсутствует.

3.8. Описание централизованной системы горячего водоснабжения с использованием закрытых систем горячего водоснабжения, отражающее технологические особенности указанной системы

Система теплоснабжения сельского поселения закрытого типа, соответственно обеспечение потребителей горячей водой осуществляется за счет индивидуальных бойлеров. Централизованная система горячего водоснабжения отсутствует.

3.9. Сведения о фактическом и ожидаемом потреблении горячей, питьевой, технической воды (годовое, среднесуточное, максимальное суточное)

Ожидаемая величина потребления хозяйственно-питьевой воды рассчитана на основе прогнозных балансов потребления хозяйственно-питьевой воды до 2031 г. п. 3.7.

Система теплоснабжения сельского поселения закрытого типа, соответственно обеспечение потребителей горячей водой осуществляется за счет индивидуальных бойлеров. Централизованная система горячего водоснабжения отсутствует.

Таблица 16 – Фактическое и ожидаемое потребление хозяйственно-питьевой воды

Показатель	Фактическое потребление	Ожидаемое потребление						
		2019	2020	2021	2022	2023	2024	2025
Год	2019	2020	2021	2022	2023	2024	2025	2026-2031
1	2	3	4	5	6	7	8	9
Годовое, тыс. м ³	70,73	71,79	72,85	73,91	74,97	76,03	77,10	79,22
Среднесуточное, м ³	193,78	196,69	199,59	202,50	205,41	208,31	211,22	217,03
Максимальное суточное, м ³	203,47	206,52	209,57	212,63	215,68	218,73	221,78	227,89

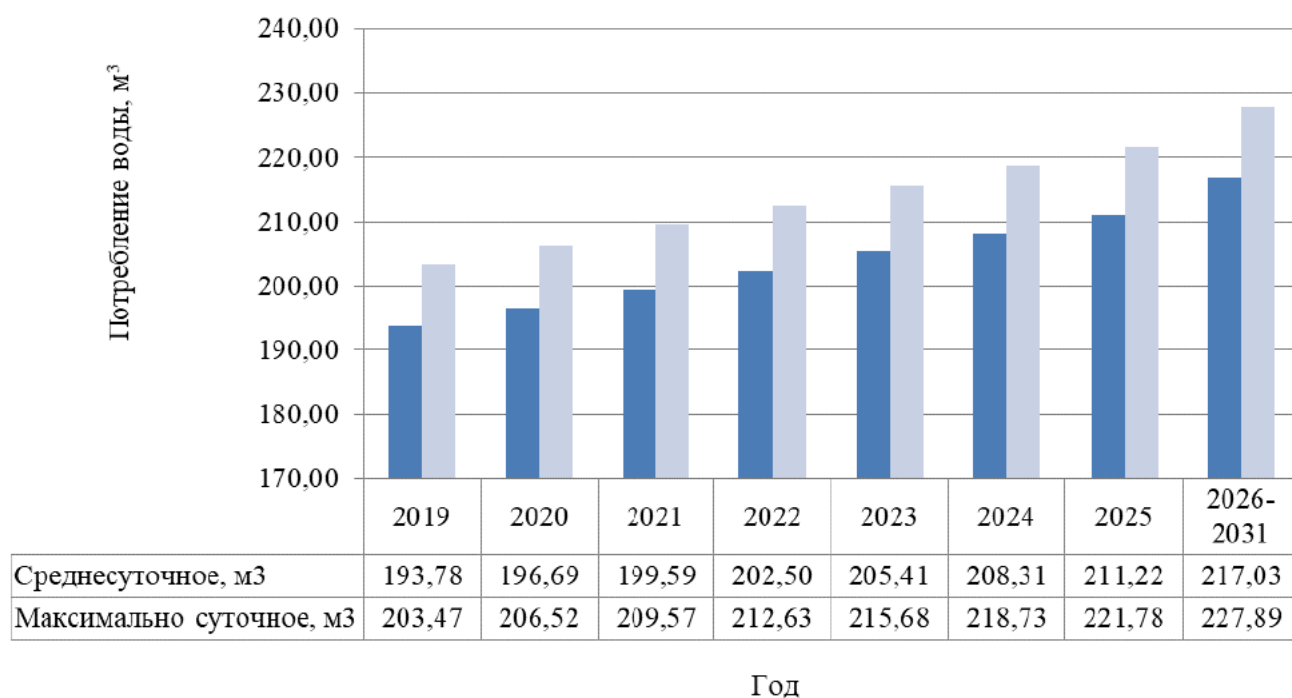


Рисунок 10 – Фактическое и ожидаемое потребление хозяйственно-питьевой воды

3.10. Описание территориальной структуры потребления горячей, питьевой, технической воды, которую следует определять по отчетам организаций, осуществляющих водоснабжение, с разбивкой по технологическим зонам

Структура потребления хозяйственно-питьевой воды Новоуральского сельского поселения включена в одну эксплуатационную зону, поставщиком воды является МУП «ЖКХ» Новоуральского сельского поселения. Территориальная структура потребления хозяйственно-питьевой воды приведена в таблице ниже.

Таблица 17 – Территориальная структура потребления хозяйственно-питьевой воды по отчету абонентского отдела МУП «ЖКХ» Новоуральского сельского поселения за 2019 год

Населенный пункт	Группа абонентов	Число абонентов	Годовой объем поданной воды, тыс. м ³
п. Новый Урал и п. Правда	физические лица	1 423	37,77
	юридические лица	4	1,77
п. Большевик	физические лица	428	8,60
	юридические лица	1	0,36
п. Дружный	физические лица	396	9,01
	юридические лица	2	0,25
п. Красная Заря	физические лица	291	4,84
	юридические лица	0	0,00
п. Саламат	физические лица	465	7,83
	юридические лица	1	0,30
Всего		3 011	76,33

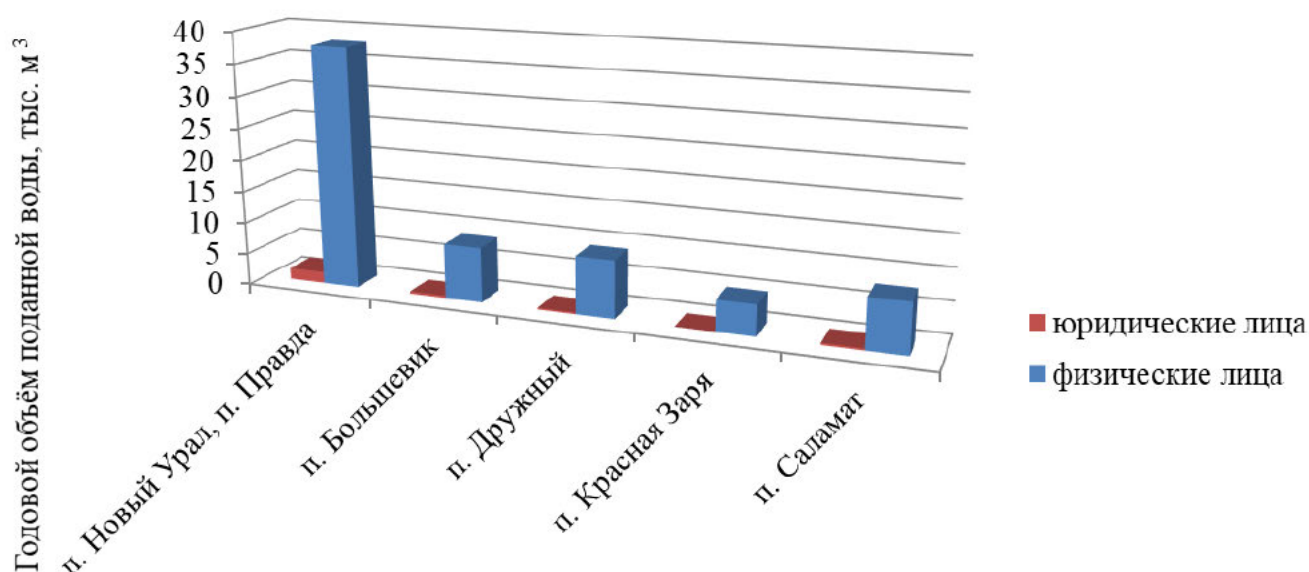


Рисунок 11 – Годовой объем поданной воды по группам абонентам

Система теплоснабжения сельского поселения закрытого типа, соответственно обеспечение потребителей горячей водой осуществляется за счет индивидуальных бойлеров. Централизованная система горячего водоснабжения отсутствует.

3.11. Прогноз распределения расходов воды на водоснабжение по типам абонентов, в том числе на водоснабжение жилых зданий, объектов общественно-делового назначения, промышленных объектов, исходя из фактических расходов горячей, питьевой, технической воды с учетом данных о перспективном потреблении горячей, питьевой, технической воды абонентами

С учетом данных о перспективном потреблении горячей, питьевой, технической воды абонентами Новоуральского сельского поселения составлен прогноз распределения расходов воды на водоснабжение по типам абонентов, в том числе на водоснабжение жилых зданий, объектов общественно-делового назначения, промышленных объектов, исходя из фактических расходов питьевой и горячей воды.

Таблица 18 – Прогноз распределения расходов воды на водоснабжение по типам абонентов

Тип абонента	Категория потребителей	Фактическое 2019	Год						
			2020	2021	2022	2023	2024	2025	2026–2031
физические лица	жилые здания, тыс.м ³	60,24	61,07	61,90	62,73	63,56	64,39	65,22	67,47
	полив, тыс.м ³	7,16	7,27	7,37	7,48	7,59	7,69	7,80	8,02
	личное подворное хозяйство, тыс.м ³	6,25	6,35	6,44	6,53	6,63	6,72	6,82	7,00
юридические лица	объекты общественно-делового назначения, тыс.м ³	1,38	1,40	1,42	1,44	1,46	1,48	1,50	1,54
	индивидуальные предприниматели, тыс.м ³	0,73	0,74	0,75	0,76	0,77	0,78	0,79	0,82
	производственные нужды, тыс.м ³	0,57	0,58	0,59	0,60	0,61	0,62	0,62	0,64

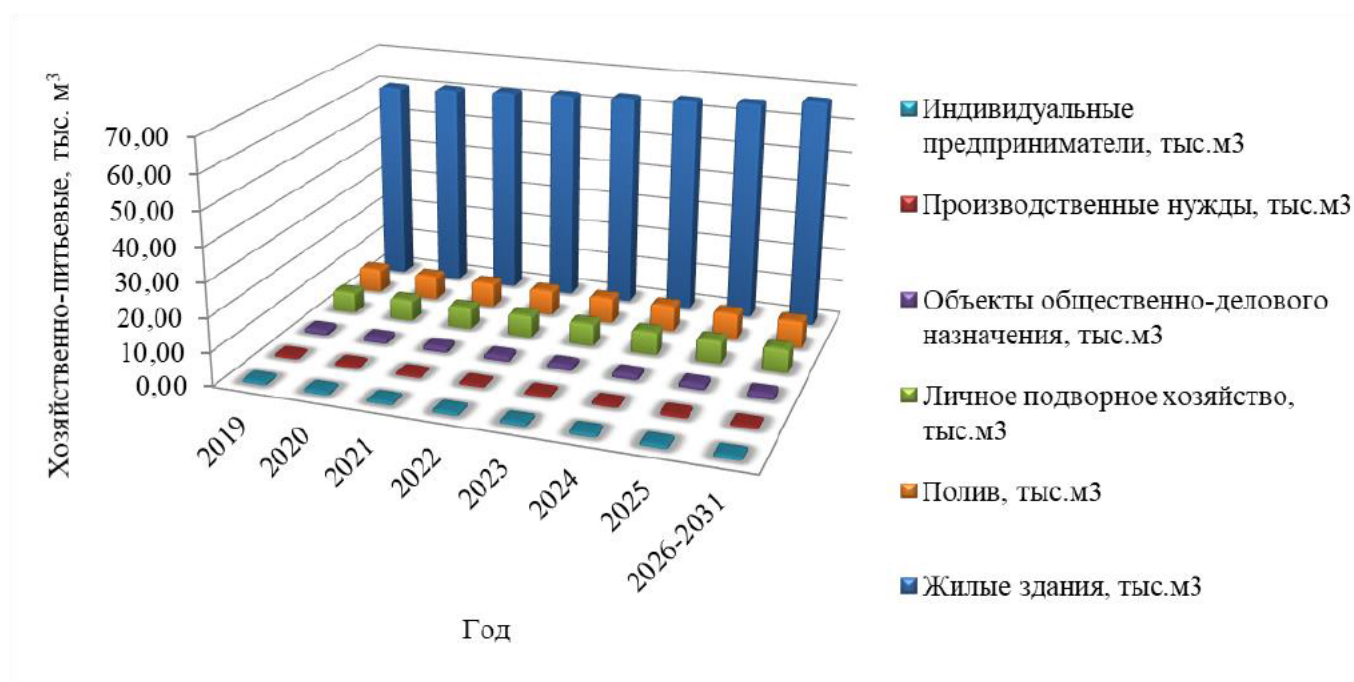


Рисунок 12 – Прогноз распределения расходов воды на водоснабжение по типам абонентов

Система теплоснабжения сельского поселения закрытого типа, соответственно обеспечение потребителей горячей водой осуществляется за счет индивидуальных бойлеров. Централизованная система горячего водоснабжения отсутствует.

3.12. Сведения о фактических и планируемых потерях горячей, питьевой, технической воды при ее транспортировке (годовые, среднесуточные значения)

Прогноз потерь составлен с учетом целевых показателей долгосрочных целевых показателей, а также с учетом мероприятий, предложенных в данной схеме.

Таблица 19 – Сведения о фактических и планируемых потерях хозяйственно-питьевой воды при ее транспортировке

Показатель	Фактические потери	Планируемые потери						
		2019	2020	2021	2022	2023	2024	2025
год	2019	2020	2021	2022	2023	2024	2025	2026–2031
Годовые, тыс. м ³	0,00	0,00	0,00	0,00	0,00	0,00	0,00	0,00
Среднесуточные, м ³	0,00	0,00	0,00	0,00	0,00	0,00	0,00	0,00

Система теплоснабжения сельского поселения закрытого типа, соответственно обеспечение потребителей горячей водой осуществляется за счет индивидуальных бойлеров. Централизованная система горячего водоснабжения отсутствует.

3.13. Перспективные балансы водоснабжения и водоотведения (общий - баланс подачи и реализации горячей, питьевой, технической воды, территориальный - баланс подачи горячей, питьевой, технической воды по технологическим зонам водоснабжения, структурный - баланс реализации горячей, питьевой, технической воды по группам абонентов)

Таблица 20 – Перспективный общий баланс подачи и реализации водоснабжения

Назначение	Показатель	Фактическое 2019	Год						
			2020	2021	2022	2023	2024	2025	2026–2031
Питьевая	Объем поданной воды, тыс.м ³	70,73	71,79	72,85	73,91	74,97	76,03	77,10	79,22
	Объем реализованной воды, тыс.м ³	70,73	71,79	72,85	73,91	74,97	76,03	77,10	79,22
	Потери воды, тыс.м ³	0,00	0,00	0,00	0,00	0,00	0,00	0,00	0,00

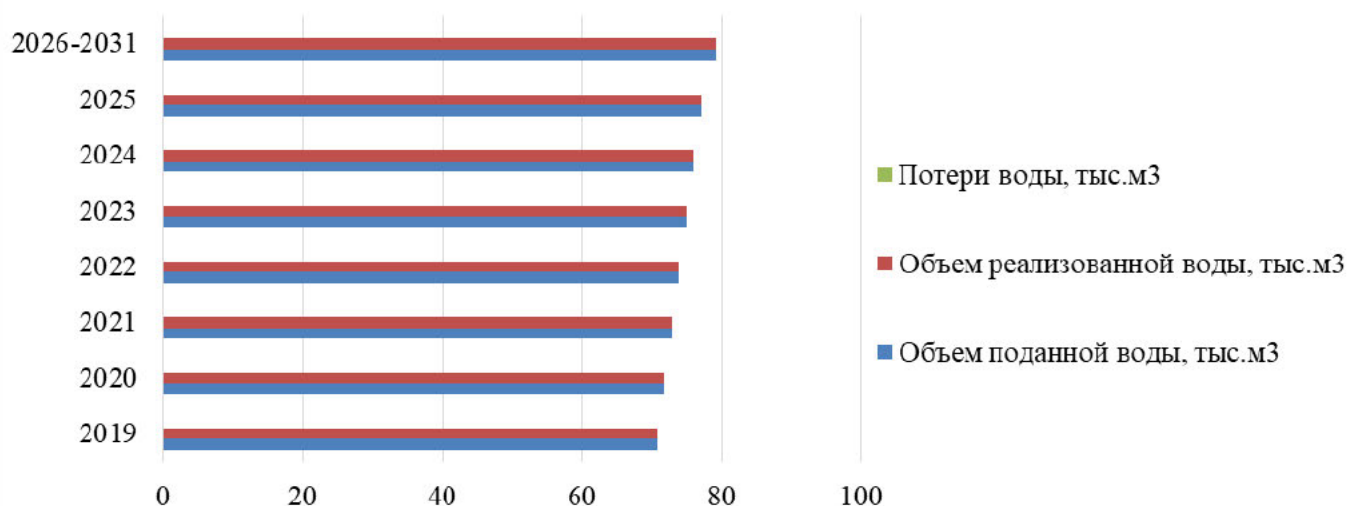


Рисунок 13 – Перспективный общий баланс подачи и реализации водоснабжения

Таблица 21 – Перспективный территориальный баланс водоснабжения

Населенный пункт	Назначение воды	Фактическое 2019	Год						
			2020	2021	2022	2023	2024	2025	2026-2031
п. Новый Урал, п. Правда	Питьевая	39,54	40,13	40,73	41,32	41,91	42,51	43,10	44,28
п. Большевик	Питьевая	8,96	9,09	9,23	9,36	9,50	9,63	9,77	10,04
п. Дружный	Питьевая	9,26	9,40	9,54	9,68	9,82	9,95	10,09	10,37
п. Красная Заря	Питьевая	4,84	4,91	4,99	5,06	5,13	5,20	5,28	5,42
п. Саламат	Питьевая	8,13	8,25	8,37	8,50	8,62	8,74	8,86	9,11
Всего		70,73	71,79	72,85	73,91	74,97	76,03	77,10	79,22

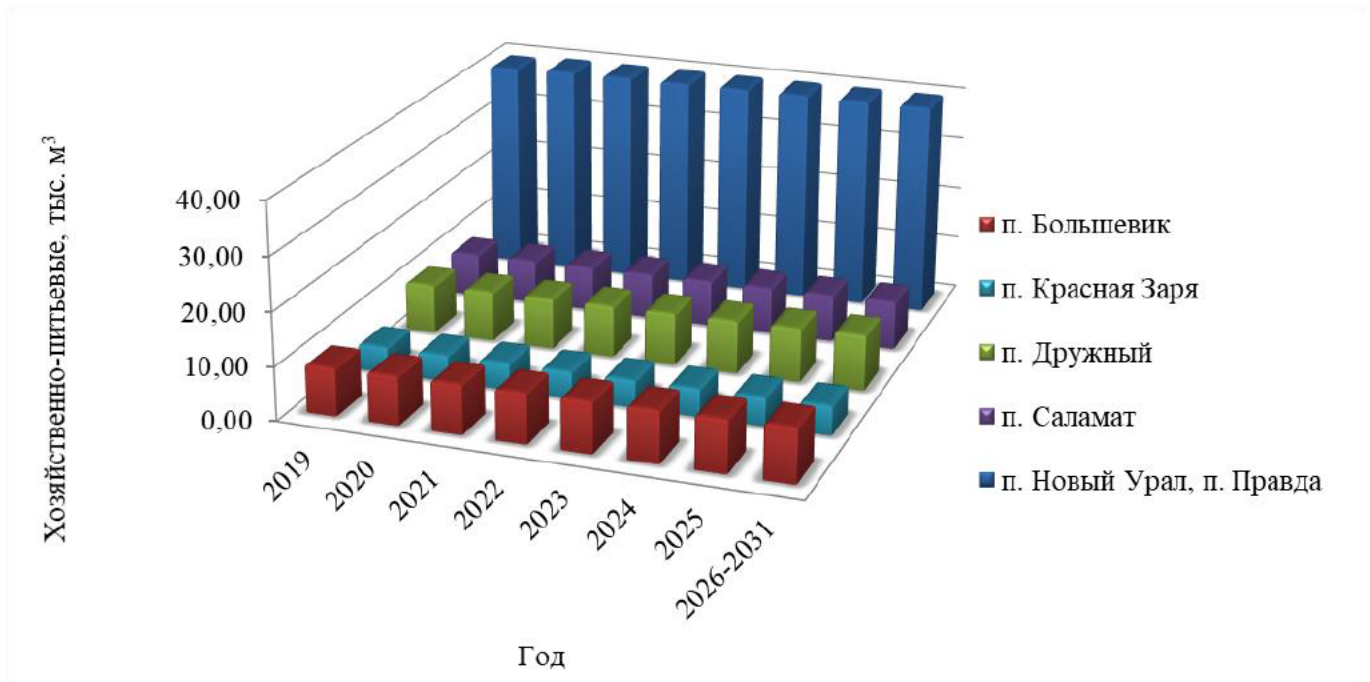


Рисунок 14 – Перспективный территориальный баланс водоснабжения

Таблица 22 – Перспективный структурный баланс водоснабжения

Группа абонентов	Назначение	Фактическое 2019	Год						
			2020	2021	2022	2023	2024	2025	2026-2031
физические лица, тыс.м ³	Питьевая	68,05	69,07	70,09	71,11	72,13	73,15	74,17	76,22
юридические лица, тыс.м ³	Питьевая	2,68	2,72	2,76	2,80	2,84	2,88	2,92	3,00
Всего, тыс.м³		70,73	71,79	72,85	73,91	74,97	76,03	77,10	79,22

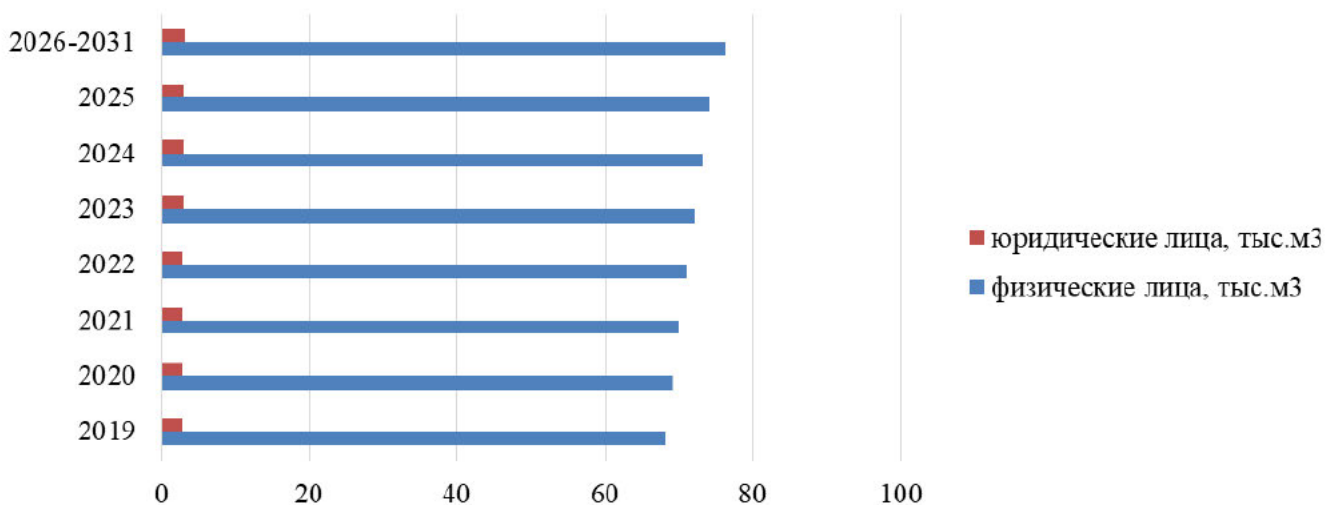


Рисунок 15 – Перспективный структурный баланс водоснабжения

Система теплоснабжения сельского поселения закрытого типа, соответственно обеспечение потребителей горячей водой осуществляется за счет индивидуальных бойлеров. Централизованная система горячего водоснабжения отсутствует.

3.14. Расчет требуемой мощности водозаборных и очистных сооружений исходя из данных о перспективном потреблении горячей, питьевой, технической воды и величины потерь горячей, питьевой, технической воды при ее транспортировке с указанием требуемых объемов подачи и потребления горячей, питьевой, технической воды, дефицита (резерва) мощностей по технологическим зонам с разбивкой по годам

На основании прогнозных балансов п. 3.9 потребления хозяйственно-питьевой воды исходя из текущего объема потребления воды населением и его динамики с учетом перспективы развития и изменения состава, и структуры застройки в 2031 году потребность сельского поселения в хозяйственно-питьевой воде должна составить 79,22 тыс.м³ против 70,73 тыс.м³ в 2019 г.

Среднесуточный объем подаваемой составляет 99,14 м³/сут.

Расчет дефицита-резерва требуемой мощности водозаборных и очистных сооружений в соответствии с фактическим и ожидаемым потреблением воды приведен в таблицах ниже.

Таблица 23 – Расчет дефицита-резерва требуемой мощности водозаборных и очистных сооружений в соответствии с фактическим и ожидаемым потреблением хозяйственно-питьевой воды эксплуатирующей организации МУП «ЖКХ» Новоуральского сельского поселения

Показатель	Водоснабжение							
	Фактическое 2019	ожидаемое						
		2020	2021	2022	2023	2024	2025	2026- 2031
1	2	3	4	5	6	7	8	9
среднесуточное потребление, м ³	193,78	196,69	199,59	202,50	205,41	208,31	211,22	217,03
среднесуточный водозабор воды, м ³	193,78	196,69	199,59	202,50	205,41	208,31	211,22	217,03
дебит, м ³ /сут	99,14	99,14	250,00	250,00	250,00	250,00	250,00	250,00
резерв по водозабору, м ³ /сут	-94,64	-97,55	50,41	47,50	44,59	41,69	38,78	32,97
резерв по мощности водозабора, %	-204,75	-201,63	395,98	426,33	460,63	499,73	544,68	658,37
производительность очистных сооружений, м ³ /сут	0,00	0,00	0,00	0,00	0,00	0,00	0,00	0,00
дефицит очистных сооружений, м ³ /сут	193,78	196,69	199,59	202,50	205,41	208,31	211,22	217,03
дефицит по мощности очистных сооружений, %	100,00	100,00	100,00	100,00	100,00	100,00	100,00	100,00

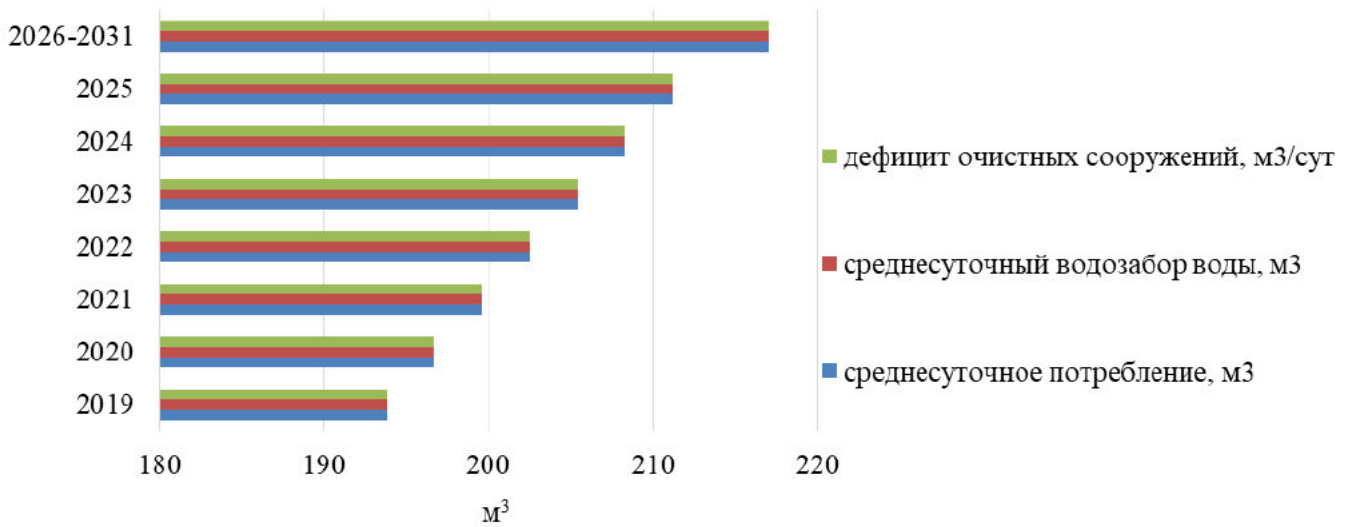


Рисунок 16 – Фактическое и ожидаемое потребление хозяйственно-питьевой воды

Система теплоснабжения сельского поселения закрытого типа, соответственно обеспечение потребителей горячей водой осуществляется за счет индивидуальных бойлеров. Централизованная система горячего водоснабжения отсутствует.

3.15. Наименование организации, которая наделена статусом гарантирующей организации

По состоянию на январь 2020 года в границах Новоуральского сельского поселения гарантирующей организацией централизованного водоснабжения является МУП «ЖКХ» Новоуральского сельского поселения.

Балансодержателем систем водоснабжения является администрация Новоуральского сельского поселения Варненского муниципального района Челябинской области.

Обслуживание системы водоснабжения производится МУП «ЖКХ» Новоуральского сельского поселения.

4. Предложения по строительству, реконструкции и модернизации объектов централизованных систем водоснабжения

Ввиду того, что территория Новоуральского сельского поселения не имеет зон распространения вечномёрзлых грунтов, то мероприятия для решения задачи по предотвращению замерзания воды (п. «е», раздела 10 Постановления Правительства Российской Федерации от 5 сентября 2013 г. №782 г. Москва «О схемах водоснабжения и водоотведения») в централизованных системах водоснабжения не требуются.

4.1. Перечень основных мероприятий по реализации схем водоснабжения с разбивкой по годам

На основании анализа существующего состояния систем холодного водоснабжения, проведенного в п. 1.4.5. предложены следующие мероприятия:

- для обеспечения бесперебойного питания удаленных потребителей, обеспечения всего поселения централизованным источником водоснабжения, а также резервирования системы водоснабжения требуется проводить закольцовку систем водоснабжения;
- для обеспечения гидравлических режимов требуется установка автоматических насосных станций второго подъем (с демонтажем существующих водонапорных башен);
- с целью обеспечения поселения достаточным объемом воды, требуется гидрогеологические исследования и обустройство новых скважин в п. Новый Урал и п. Красная Заря.

Таблица 24 – Перечень основных мероприятий по реализации схем водоснабжения

№ п/п	Наименование мероприятия	Год						
		2020	2021	2022	2023	2024	2025	2026-2031
1	2	3	4	5	6	7	8	9
1	Демонтаж существующей водонапорной башни, установка блочной ВНС в п. Большевик				+			
2	Демонтаж существующей водонапорной башни, установка блочной ВНС в п. Красная Заря				+			
3	Демонтаж существующей водонапорной башни, установка блочной ВНС в п. Правда				+			
4	Строительство водопроводных сетей, обеспечивающих резервируемость, протяженностью 1 380 метров			+				
5	Строительство и обустройство новой скважины в п. Новый Урал		+					
6	Строительство и обустройство новой скважины в п. Красная Заря		+					

4.2. *Технические обоснования основных мероприятий по реализации схем водоснабжения, в том числе гидрогеологические характеристики потенциальных источников водоснабжения, санитарные характеристики источников водоснабжения, а также возможное изменение указанных характеристик в результате реализации мероприятий, предусмотренных схемами водоснабжения и водоотведения*

В соответствии с разделом 10 Постановления Правительства Российской Федерации от 5 сентября 2013 г. №782 г. Москва «О схемах водоснабжения и водоотведения» обоснование предложений по строительству и реконструкции объектов централизованных систем водоснабжения Новоуральского сельского поселения приведено в таблице ниже.

Таблица 25 – Технические обоснования основных мероприятий по реализации схем водоснабжения

№ п/п	Наименование мероприятия	Технические обоснования (разд. 10 Постан. Правит. РФ от 5.09.2013 № 782)
1	2	3
1	Демонтаж существующей водонапорной башни, установка блочной ВНС в п. Большевик	– сокращение потерь воды при ее транспортировке; – обеспечение подачи абонентам определенного объема воды установленного качества; – выполнение мероприятий, направленных на обеспечение соответствия качества питьевой воды, требованиям законодательства Российской Федерации; – обеспечение перспективных потребителей услугами централизованным водоснабжением
2	Демонтаж существующей водонапорной башни, установка блочной ВНС в п. Красная Заря	
3	Демонтаж существующей водонапорной башни, установка блочной ВНС в п. Правда	
4	Строительство водопроводных сетей, обеспечивающих резервируемость, протяженностью 1 380 метров	
5	Строительство и обустройство новой скважины в п. Новый Урал	
6	Строительство и обустройство новой скважины в п. Красная Заря	

Источники водоснабжения Новоуральского сельского поселения на расчетный срок остаются неизменными. Увеличение потребления поселением планируется за счет развития объектов хозяйственной деятельности и прироста населения.

На территории поселения сохраняется существующая система водоснабжения, в связи с освоением новых территорий, будет развиваться планируемая централизованная система водоснабжения.

4.3. *Сведения о вновь строящихся, реконструируемых и предлагаемых к выводу из эксплуатации объектах системы водоснабжения*

Объектов предлагаемых к реконструкции объектов системы водоснабжения Новоуральского сельского поселения, не имеется.

К строительству объектов системы водоснабжения Новоуральского сельского поселения следует отнести:

- строительство водопроводных сетей;
- установка блочной ВНС в п. Большевик, п. Новый Урал и п. Правда;
- обустройство новых скважин в п. Новый Урал и п. Красная Заря.

К объектам предлагаемых к выводу из эксплуатации системы водоснабжения Новоуральского сельского поселения следует отнести:

- демонтаж водонапорных башен в п. Большевик, п. Новый Урал и п. Правда.

4.4. Сведения о развитии систем диспетчеризации, телемеханизации и систем управления режимами водоснабжения на объектах организаций, осуществляющих водоснабжение

В настоящее время системы диспетчеризации и телемеханизации водоснабжения на объектах организаций, осуществляющих водоснабжение, отсутствуют. Системы управления режимами водозабора – автоматические, с применением насосов с частотным регулированием подачи воды.

Развитие систем диспетчеризации и телемеханизации в поселении не предполагается.

4.5. Сведения об оснащённости зданий, строений, сооружений приборами учета воды и их применение при осуществлении расчетов за потребленную воду

По состоянию на январь 2020 года потребители не оснащены индивидуальными приборами учета (ИПУ):

- 0,00% физических лиц оснащены приборами учета холодной воды;
- 0,00% юридических лиц оснащены приборами учета холодной воды.

Все население сельского поселения осуществляет оплату по нормативам.

Источники водоснабжения сельского поселения оснащены приборами учета поднятой воды.

4.6. Описание вариантов маршрутов прохождения трубопроводов (трасс) по территории поселения и их обоснование

Маршруты прохождения водопроводных сетей, предложенных данной схемой водоснабжения, указаны в приложении (*Графическая часть к схеме водоснабжения и водоотведения Новоуральского сельского поселения*).

4.7. Рекомендации о месте размещения насосных станций, резервуаров, водонапорных башен

Установка водонасосных станций предлагается на местах демонтированных водонапорных башен, непосредственно перед подачей воды в населенный пункт.

Установка резервуаров чистой воды и водонапорных башен на расчетный период не предлагается.

4.8. Границы планируемых зон размещения объектов централизованных систем горячего водоснабжения, холодного водоснабжения

Границы планируемых зон размещения объектов централизованных систем холодного водоснабжения совпадают с границами населенных пунктов.

4.9. Карты (схемы) существующего и планируемого размещения объектов централизованных систем горячего водоснабжения, холодного водоснабжения

Схема существующего и планируемого размещения объектов централизованных систем холодного водоснабжения приведена в приложении (*Графическая часть к схеме водоснабжения и водоотведения Новоуральского сельского поселения*).

Сооружение объектов централизованных систем горячего водоснабжения в поселении не планируется.

5. Экологические аспекты мероприятий по строительству, реконструкции и модернизации объектов централизованных систем водоснабжения

5.1 Меры по предотвращению вредного воздействия на водный бассейн предлагаемых к строительству и реконструкции объектов централизованных систем водоснабжения при сбросе (утилизации) промывных вод

В системе водоподготовки Новоуральского сельского поселения отсутствуют фильтрационные сооружения, а, следовательно, и промывные воды.

В Новоуральском сельском поселении обезжелезивание воды рекомендуется производить методом упрощенной аэрации с фильтрованием на скорых фильтрах.

5.2 Меры по предотвращению вредного воздействия на окружающую среду при реализации мероприятий по снабжению и хранению химических реагентов, используемых в водоподготовке (хлор и др.)

Снабжение и хранение химических реагентов, используемых в водоподготовке, на территории Новоуральского сельского поселения не производится.

Мер по предотвращению вредного воздействия на окружающую среду химическими реагентами не требуется.

6. Оценка объемов капитальных вложений в строительство, реконструкцию и модернизацию объектов централизованных систем водоснабжения

План мероприятий по развитию систем водоснабжения предложенных данной схемой на 2020-2031 годы, предусматривают реконструкцию существующих объектов системы водоснабжения, указанные ниже в таблице «Оценка стоимости основных мероприятий и величины необходимых капитальных вложений в строительство и реконструкцию объектов централизованных систем водоснабжения».

Капитальные вложения, предложенные данным проектом представлены на основании:

- Сборника укрупненных показателей стоимости строительства водопроводных сетей по субъектам Российской Федерации в разрезе Федеральных округов (с учетом НДС).
- Средних данных стоимости строительства новых водозаборных скважин на территории Челябинской области, а также стоимости автоматических насосных станций, представленных в открытых источниках сети интернет.

*Схема водоснабжения и водоотведения Новоуральского сельского поселения
Варненского муниципального района Челябинской области*

Таблица 26 – Оценка стоимости основных мероприятий и величины необходимых капитальных вложений в строительство и реконструкцию объектов централизованных систем водоснабжения

№ п/п	Наименование мероприятия	Источник финансирования	Потребность в финансовых средствах, тыс. рублей							
			2020	2021	2022	2023	2024	2025	2026-2031	Всего
1	2	3	4	5	6	7	8	9	10	11
1	Демонтаж существующей водонапорной башни, установка блочной ВНС в п. Большевик	<i>Бюджет Муниципального образования</i>				540,00				540,00
2	Демонтаж существующей водонапорной башни, установка блочной ВНС в п. Красная Заря	<i>Бюджет Муниципального образования</i>				540,00				540,00
3	Демонтаж существующей водонапорной башни, установка блочной ВНС в п. Правда	<i>Бюджет Муниципального образования</i>				540,00				540,00
4	Строительство водопроводных сетей, обеспечивающих резервируемость, протяженностью 1 380 метров	<i>Бюджет Муниципального образования</i>			5 989,34					5 989,34
5	Строительство и обустройство новой скважины в п. Новый Урал	<i>Бюджет Муниципального образования</i>		3 240,00						3 240,00
6	Строительство и обустройство новой скважины в п. Красная Заря	<i>Бюджет Муниципального образования</i>		3 240,00						3 240,00
Итого			0,00	6 480,00	5 989,34	1 620,00	0,00	0,00	0,00	14 089,34
<i>Итого по источникам финансирования</i>		<i>Бюджет Варненского муниципального района</i>	<i>0,00</i>	<i>6 480,00</i>	<i>5 989,34</i>	<i>1 620,00</i>	<i>0,00</i>	<i>0,00</i>	<i>0,00</i>	<i>14 089,34</i>

7. Плановые значения развития централизованных систем водоснабжения

В соответствии с постановлением Правительства РФ от 05.09.2013 №782 «О схемах водоснабжения и водоотведения» (вместе с «Правилами разработки и утверждения схем водоснабжения и водоотведения», «Требованиями к содержанию схем водоснабжения и водоотведения») к целевым показателям развития централизованных систем водоснабжения относятся:

- показатели качества холодной воды;
- показатели надежности и бесперебойности водоснабжения;
- показатели качества обслуживания абонентов;
- показатели эффективности использования ресурсов, в том числе сокращения потерь воды при транспортировке;
- соотношение цены реализации мероприятий инвестиционной программы и их эффективности - улучшение качества воды;
- иные показатели, установленные федеральным органом исполнительной власти, осуществляющим функции по выработке государственной политики и нормативно-правовому регулированию в сфере жилищно-коммунального хозяйства.

Таблица 27 – Целевые индикаторы развития систем водоснабжения Новоуральского сельского поселения

№ п/п	Наименование целевых показателей и индикаторов	Единица измерения	Значение целевых показателей и индикаторов						
			2020	2021	2022	2023	2024	2025	2026 2031
1.	Удельный вес проб воды, отбор которых произведен из водопроводной сети и которые не отвечают гигиеническим требованиям по санитарно-химическим показателям	процентов	0,0	0,0	0,0	0,0	0,0	0,0	0,0
2.	Количество введенных в эксплуатацию очистных сооружений	количество очистных сооружений	0	0	0	0	0	0	0
3.	Доля заемных средств в общем объеме капитальных вложений в системы водоснабжения, водоотведения и очистки сточных вод	процентов	15,3	18,3	20,0	21,0	21,0	21,0	21,0
4.	Потери воды при транспортировке	%	0,00	0,00	0,00	0,00	0,00	0,00	0,00
5.	Обеспечение качественной питьевой водой потребителей	населенных пунктов	6	6	6	6	6	6	6
6.	Замена и строительство сетей водоснабжения	километров	0,00	0,00	1,38	0,00	0,00	0,00	0,00

Применение программно-целевого метода финансирования мероприятий программы позволяет улучшить эффективность функционирования водохозяйственного комплекса по всему сельскому поселению, в том числе повысить уровень обеспеченности жилищного фонда системами холодного водоснабжения, снизить долю водоводов, нуждающихся в замене, в результате снизить удельный вес потерь воды в процессе ее производства и транспортировки до потребителей с 0,00% до 0,00%.

В целях получения наибольшей эффективности целевой программы, необходимо увеличение финансирования данной программы, в том числе за счет привлечения средств регионального и федерального бюджетов, либо ее продолжение в перспективе до полной обеспеченности жилищного фонда системами холодного водоснабжения.

Показатель соотношения цены реализации мероприятия и их эффективности, приведенный в таблице «Соотношение цены реализации мероприятия и их эффективности» рассчитан при условии обеспечения рентабельности мероприятий инвестиционной программы со средним сроком окупаемости 9 лет.

Таблица 28 – Соотношение цены реализации мероприятия и их эффективности

№ п/п	Показатель	Год							Всего
		2020	2021	2022	2023	2024	2025	2026- 2031	
1	2	3	4	5	6	7	8	9	10
1	Цена реализации мероприятия, тыс. р.	0,00	6 480,00	5 989,34	1 620,00	0,00	0,00	0,00	14 089,34
2	Текущая эффективность мероприятия 2020 г.	0,00	0,00	0,00	0,00	0,00	0,00	0,00	0,00
3	Текущая эффективность мероприятия 2021 г.		720,00	720,00	720,00	720,00	720,00	3 600,00	7 200,00
4	Текущая эффективность мероприятия 2022 г.			665,48	665,48	665,48	665,48	3 327,41	5 989,34
5	Текущая эффективность мероприятия 2023 г.				180,00	180,00	180,00	900,00	1 440,00
6	Текущая эффективность мероприятия 2024 г.					0,00	0,00	0,00	0,00
7	Текущая эффективность мероприятия 2025 г.						0,00	0,00	0,00
8	Текущая эффективность мероприятия 2026-2031 гг.							0,00	0,00
9	Эффективность мероприятия, тыс.р.	0,00	720,00	1 385,48	1 565,48	1 565,48	1 565,48	7 827,41	14 629,34
10	Соотношение цены реализации мероприятия и их эффективности								1,04

8. Перечень выявленных бесхозяйных объектов централизованных систем водоснабжения (в случае их выявления) и перечень организаций, уполномоченных на их эксплуатацию

На территории Новоуральского сельского поселения выявлены следующие бесхозяйные объекты системы централизованного водоснабжения.

Таблица 29 – Перечень бесхозяйных объектов централизованной системы водоснабжения

№ п/п	Наименование, адрес объекта	Эксплуататор объект
1	Водозаборная скважина №1458, расположенная по адресу: Челябинская область, Варненский район, Новоуральское сельское поселение, поселок Правда	МУП «ЖКХ» Новоуральского сельского поселения
2	Водозаборная скважина №768-66, расположенная по адресу: Челябинская область, Варненский район, Новоуральское сельское поселение, поселок Красная Заря	МУП «ЖКХ» Новоуральского сельского поселения
3	Водозаборная скважина №505-66, расположенная по адресу: Челябинская область, Варненский район, Новоуральское сельское поселение, поселок Большевик	МУП «ЖКХ» Новоуральского сельского поселения
4	Водозаборная скважина №5395, расположенная по адресу: Челябинская область, Варненский район, Новоуральское сельское поселение, поселок Саламат	МУП «ЖКХ» Новоуральского сельского поселения
5	Водозаборная скважина №5406, расположенная по адресу: Челябинская область, Варненский район, Новоуральское сельское поселение, поселок Дружный	МУП «ЖКХ» Новоуральского сельского поселения

II. СХЕМА ВОДООТВЕДЕНИЯ СЕЛЬСКОГО ПОСЕЛЕНИЯ

1. Существующее положение в сфере водоотведения поселения

1.1. Описание структуры системы сбора, очистки и отведения сточных вод на территории поселения и деление территории поселения на эксплуатационные зоны

В Новоуральском сельском поселении централизованная канализация не развита, канализационные сети и очистные сооружения отсутствуют.

В Новоуральском сельском поселении действует выгребная канализация с вывозом сточных вод специальным автотранспортом.

В поселении нет очистных сооружений для сбрасываемых бытовых стоков, поэтому водоотведение сточных вод коммунальной сферы населённых пунктов производится за пределы населённых пунктов на специализированный полигон по утилизации ЖБО. Производственные и бытовые сточные воды не разделяются.

Для отведения поверхностных вод используется открытая сеть, состоящая, преимущественно, из придорожных канав, лотков, водопропускных труб на пересечениях дорог. Дождевые и талые сточные воды не очищаются и удаляются в естественные низменности.

1.2. Описание результатов технического обследования централизованной системы водоотведения, включая описание существующих канализационных очистных сооружений, в том числе оценку соответствия применяемой технологической схемы очистки сточных вод требованиям обеспечения нормативов качества очистки сточных вод, определение существующего дефицита (резерва) мощностей сооружений и описание локальных очистных сооружений, создаваемых абонентами

Централизованная система водоотведения в Новоуральском сельском поселении отсутствует.

В Новоуральском сельском поселении нет очистных сооружений для сбрасываемых бытовых стоков, поэтому водоотведение сточных вод коммунальной сферы населённых пунктов производится в низменные части окрестностей.

Существующий дефицит мощностей очистных сооружений составляет 100%.

Применяемая технологическая схема очистки сточных вод не соответствует требованиям обеспечения нормативов качества очистки сточных вод.

Локальные очистные сооружения, создаваемые абонентами, на территории поселения отсутствуют.

1.3. Описание технологических зон водоотведения, зон централизованного и нецентрализованного водоотведения (территорий, на которых водоотведение осуществляется с использованием централизованных и нецентрализованных систем водоотведения) и перечень централизованных систем водоотведения

Централизованные системы водоотведения в Новоуральском сельском поселении отсутствуют.

Нецентрализованные зоны водоотведения в Новоуральском сельском поселении представлены выгребными ямами и надворными уборными.

Отвод сточных бытовых и производственных вод с территории производится вывозным методом ассенизаторскими машинами за пределы населенных пунктов со сбросом на специализированный полигон по утилизации ЖБО.

1.4. Описание технической возможности утилизации осадков сточных вод на очистных сооружениях существующей централизованной системы водоотведения

Техническая возможность утилизации осадков сточных вод отсутствует, так как очистных сооружений на территории муниципального образования нет. Локальные очистные сооружения отсутствуют.

1.5. Описание состояния и функционирования канализационных коллекторов и сетей, сооружений на них, включая оценку их износа и определение возможности обеспечения отвода и очистки сточных вод на существующих объектах централизованной системы водоотведения

Централизованные системы водоотведения в Новоуральском сельском поселении отсутствуют.

Муниципальные канализационные коллекторы и сети в Новоуральском сельском поселении отсутствуют.

1.6. Оценка безопасности и надежности объектов централизованной системы водоотведения и их управляемости

Централизованная система водоотведения в Новоуральском сельском поселении отсутствует.

Централизованная система водоотведения представляет собой сложную систему инженерных сооружений, надежная и эффективная работа которых является одной из важнейших составляющих благополучия села.

Для вновь прокладываемых участков канализационных трубопроводов наиболее надежным и долговечным материалом является полиэтилен. Этот материал выдерживает ударные нагрузки при резком изменении давления в трубопроводе, является стойким к электрохимической коррозии.

Безопасность водоотведения может быть реализована путем строительства биологических очистных сооружений канализации, например, аэротенк. Причем для исключения нарушения биохимических процессов при эксплуатации канализационных очистных сооружений необходимо устранить возможные перебои в энергоснабжении, поступление токсичных веществ, ингибирующих процесс биологической очистки.

Важным способом повышения надежности очистных сооружений (особенно в условиях экономии энергоресурсов) является внедрение автоматического регулирования технологического процесса.

Реализуя комплекс мероприятий, направленных на повышение надежности системы водоотведения, обеспечивается устойчивая работа системы канализации поселения.

1.7. Оценка воздействия сбросов сточных вод через централизованную систему водоотведения на окружающую среду

Все хозяйственно-бытовые и производственные сточные воды по системе, состоящей из состоящей из индивидуальных септиков и надворных уборных, отводятся без очистки биологическими очистными сооружениями. Для отведения поверхностных вод используется открытая сеть, состоящая, преимущественно, из придорожных канав, лотков, водопропускных труб на пересечениях дорог. Дождевые и талые сточные воды не очищаются и удаляются в естественные низменности.

Сточные воды не проходят механического и химического обеззараживания.

1.8. Описание территорий муниципального образования, не охваченных централизованной системой водоотведения

На 2020 г. к территориям Новоуральского сельского поселения, не охваченным централизованной системой водоотведения, относятся все районы поселения.

На территории Новоуральского сельского поселения, системы водоотведения представлены индивидуальными выгребами или надворными уборными. Удаление сточных вод из выгребов осуществляется вывозом ассенизаторскими машинами за пределы населенных пунктов со сбросом на специализированный полигон по утилизации ЖБО.

1.9. Описание существующих технических и технологических проблем системы водоотведения поселения

К техническим проблемам системы водоотведения поселения относятся:

- отсутствие централизованной системы водоотведения;
- отсутствие открытых водостоков (каналов, лотков и кюветов) для отведения дождевых и талых вод, приводящих к подтоплению территории

К технологическим проблемам системы водоотведения поселения можно отнести:

- отсутствие технологических устройств очистки воды;
- отсутствие возможности повторного использования очищенной воды в качестве технической.

Основные проблемы функционирования системы водоотведения:

- отсутствие КНС;
- отсутствие муниципальных канализационных сетей;
- отсутствие технологического оборудования.

Централизованная система водоотведения отсутствует.

1.10. Сведения об отнесении централизованной системы водоотведения (канализации) к централизованным системам водоотведения поселений, включающие перечень и описание централизованных систем водоотведения (канализации), отнесенных к централизованным системам водоотведения поселений, а также информацию об очистных сооружениях (при их наличии), на которые поступают сточные воды, отводимые через указанные централизованные системы водоотведения (канализации), о мощности очистных сооружений и применяемых на них технологиях очистки сточных вод, среднегодовом объеме принимаемых сточных вод

На территории Новоуральского сельского поселения отсутствуют объекты централизованного водоотведения.

Отсутствуют централизованные системы водоотведения, которые отвечают критериям ответственности централизованной системы водоотведения к централизованной системе водоотведения поселения.

2. Балансы сточных вод в системе водоотведения

2.1. Баланс поступления сточных вод в централизованную систему водоотведения и отведения стоков по технологическим зонам водоотведения

Централизованная система водоотведения на территории сельского поселения отсутствует. Развитие системы водоотведения не предусматривается в связи с низким спросом на услуги централизованного водоотведения, низкой численностью населения, а также преобладания частной застройки с индивидуальными выгребными ямами.

2.2. Оценку фактического притока неорганизованного стока (сточных вод, поступающих по поверхности рельефа местности) по технологическим зонам водоотведения

Оценка фактического притока сточных вод, поступающих по поверхности рельефа местности (дождевые и талые воды) и являющихся неорганизованным стоком, выполнена согласно данным среднегодовых осадков на территории России. Для Новоуральского сельского поселения атмосферные осадки составляют 430 мм/год.

Таблица 30 – Оценка фактического притока неорганизованного стока дождевых осадков

Населенный пункт	Общая площадь, Га	Средний объем притока неорганизованного стока, тыс.м ³ /год
п. Новый Урал, п. Правда	182,10	783,03
п. Большевик	56,00	240,80
п. Дружный	58,20	250,26
п. Красная Заря	51,50	221,45
п. Саламат	42,30	181,89
Всего	390,10	1 677,43

2.3. Сведения об оснащенности зданий, строений, сооружений приборами учета принимаемых сточных вод и их применении при осуществлении коммерческих расчетов

Устройства для замера расхода сбрасываемых сточных вод в Новоуральском сельском поселении, как в индивидуальных системах водоотведения жилых домов населения, так и зданиях общественно-делового назначения – отсутствуют.

Учет приема сточных вод ведется расчетным методом.

2.4. Результаты ретроспективного анализа за последние 10 лет балансов поступления сточных вод в централизованную систему водоотведения по технологическим зонам водоотведения и по поселениям, с выделением зон дефицитов и резервов производственных мощностей

Централизованная система водоотведения в Новоуральском сельском поселении отсутствует.

2.5. Прогнозные балансы поступления сточных вод в централизованную систему водоотведения и отведения стоков по технологическим зонам водоотведения на срок не менее 10 лет с учетом различных сценариев развития поселений

Централизованная система водоотведения на территории сельского поселения отсутствует. Развитие системы водоотведения не предусматривается в связи с низким спросом на услуги централизованного водоотведения, низкой численностью населения, а также преобладания частной застройки с индивидуальными выгребными ямами.

Таблица 31 – Прогнозные балансы поступления сточных вод в централизованную систему водоотведения и отведения стоков по технологическим зонам водоотведения

Технологическая зона	Фактическое 2019	Год						
		2020	2021	2022	2023	2024	2024	2026-2031
Прогноз поступления сточных вод, тыс. м ³								
1	2	3	4	5	6	7	8	9
Сток дождевых осадков	1 677,43	1 677,43	1 677,43	1 677,43	1 677,43	1 677,43	1 677,43	1 677,43
Всего	1 677,43	1 677,43	1 677,43	1 677,43	1 677,43	1 677,43	1 677,43	1 677,43

3. Прогноз объема сточных вод

Расчетные расходы сточных вод, как и расходы воды, определены исходя из степени благоустройства жилой застройки и сохраняемого жилого фонда, а также с учетом предложений по строительству объектов централизованной системы водоотведения в Новоуральском сельском поселении к 2020 г. При этом, в соответствии со СП 32.13330.2012, удельные нормы водоотведения принимаются равными нормам водопотребления, без учета полива.

3.1. Сведения о фактическом и ожидаемом поступлении сточных вод в централизованную систему водоотведения

Централизованная система водоотведения на территории сельского поселения отсутствует. Развитие системы водоотведения не предусматривается в связи с низким спросом на услуги централизованного водоотведения, низкой численностью населения, а также преобладания частной застройки с индивидуальными выгребными ямами.

Таблица 32 – Сведения о фактическом и ожидаемом поступлении сточных вод в перспективную централизованную систему водоотведения

Показатель	Фактическое тыс. м ³	Ожидаемое поступление сточных вод, тыс. м ³						
		2019	2020	2021	2022	2023	2024	2024
год	2019	2020	2021	2022	2023	2024	2024	2026- 2031
годовое	0,00	0,00	0,00	0,00	0,00	0,00	0,00	0,00

3.2. Описание структуры централизованной системы водоотведения (эксплуатационные и технологические зоны)

Централизованная система водоотведения на территории сельского поселения отсутствует. Развитие системы водоотведения не предусматривается в связи с низким спросом на услуги централизованного водоотведения, низкой численностью населения, а также преобладания частной застройки с индивидуальными выгребными ямами.

3.3. Расчет требуемой мощности очистных сооружений исходя из данных о расчетном расходе сточных вод, дефицита (резерва) мощностей по технологическим зонам водоотведения с разбивкой по годам

Централизованная система водоотведения на территории сельского поселения отсутствует. Развитие системы водоотведения не предусматривается в связи с низким спросом на услуги централизованного водоотведения, низкой численностью населения, а также преобладания частной застройки с индивидуальными выгребными ямами.

3.4. Результаты анализа гидравлических режимов и режимов работы элементов централизованной системы водоотведения

Централизованная система водоотведения в Новоуральском сельском поселении отсутствует, поэтому анализ гидравлических режимов и режимов работы элементов централизованной системы водоотведения не приведен.

3.5. Анализ резервов производственных мощностей очистных сооружений системы водоотведения и возможности расширения зоны их действия

В настоящее время наблюдается 100% дефицит производственных мощностей очистных сооружений системы водоотведения Новоуральского сельского поселения. Очистных сооружений в поселении нет.

4. Предложения по строительству, реконструкции и модернизации (техническому перевооружению) объектов централизованной системы водоотведения

4.1. Основные направления, принципы, задачи и плановые значения показателей развития централизованной системы водоотведения

На расчетный период мероприятия по строительству, реконструкции и модернизации объектов централизованной системы водоотведения в Новоуральском сельском поселении не предусмотрены.

Основные направления развития централизованной системы водоотведения связаны с реализацией государственной политики в сфере водоотведения, направленной на обеспечение охраны здоровья населения и улучшения качества жизни населения путем обеспечения бесперебойного и качественного водоотведения, снижение негативного воздействия на водные объекты путем повышения качества очистки сточных вод, обеспечение доступности услуг водоотведения для абонентов за счет развития централизованной системы водоотведения.

Принципами развития централизованной системы водоотведения являются:

- постоянное улучшение качества предоставления услуг водоотведения потребителям (абонентам);
- удовлетворение потребности в обеспечении услугой водоотведения новых объектов капитального строительства;
- постоянное совершенствование системы водоотведения путем планирования, реализации, проверки и корректировки технических решений и мероприятий.

Основными задачами развития централизованной системы водоотведения являются:

- строительство сетей и сооружений для отведения сточных вод с населенных пунктов территорий Новоуральского сельского поселения, не имеющих централизованного водоотведения, с целью обеспечения доступности услуг водоотведения для всех жителей;
- обеспечение доступа к услугам водоотведения новых потребителей;
- повышение энергетической эффективности системы водоотведения;

В соответствии с постановлением Правительства РФ от 31.05.2019 №782 «О схемах водоснабжения и водоотведения» (вместе с «Правилами разработки и утверждения схем водоснабжения и водоотведения», «Требованиями к содержанию схем водоснабжения и водоотведения») к целевым показателям развития централизованных систем водоотведения относятся:

- показатели надежности и бесперебойности водоотведения;
- показатели качества обслуживания абонентов;
- показатели качества очистки сточных вод;
- показатели эффективности использования ресурсов при транспортировке сточных вод;
- соотношение цены реализации мероприятий инвестиционной программы и их эффективности - улучшение качества очистки сточных вод;
- иные показатели, установленные федеральным органом исполнительной власти, осуществляющим функции по выработке государственной политики и нормативно-правовому регулированию в сфере жилищно-коммунального хозяйства.

4.2. Перечень основных мероприятий по реализации схем водоотведения с разбивкой по годам, включая технические обоснования этих мероприятий

На расчетный период мероприятия по реализации схем водоотведения в Новоуральском сельском поселении не запланированы.

4.3. Технические обоснования основных мероприятий по реализации схем водоотведения

Обеспечение надежности водоотведения путем организации возможности перераспределения потоков сточных вод между технологическими зонами сооружений водоотведения, а также организация централизованного водоотведения на территориях Новоуральского сельского поселения не предусматривается.

4.4. Сведения о вновь строящихся, реконструируемых и предлагаемых к выводу из эксплуатации объектах централизованной системы водоотведения

Вновь строящиеся, реконструируемые и предлагаемые к выводу из эксплуатации объекты централизованной системы водоотведения отсутствуют.

4.5. Сведения о развитии систем диспетчеризации, телемеханизации и об автоматизированных системах управления режимами водоотведения на объектах организаций, осуществляющих водоотведение

Системы диспетчеризации, телемеханизации и автоматизированные системы управления режимами водоотведения отсутствуют. Установка систем диспетчеризации, телемеханизации и автоматизированных систем управления режимами водоотведения по генеральному плану развития поселения не предполагается.

4.6. Описание вариантов маршрутов прохождения трубопроводов (трасс) по территории поселения, расположения намечаемых площадок под строительство сооружений водоотведения и их обоснование

На расчетный период строительство канализационных трубопроводов и сооружений водоотведения в Новоуральском сельском поселении не планируется.

4.7 Границы и характеристики охранных зон сетей и сооружений централизованной системы водоотведения

На расчетный период строительство канализационных трубопроводов и сооружений водоотведения в Новоуральском сельском поселении не планируется.

4.8. Границы планируемых зон размещения объектов централизованной системы водоотведения

Централизованная система водоотведения в Новоуральском сельском поселении отсутствует и не планируется на расчетный период.

Границы планируемых зон размещения объектов нецентрализованной системы водоотведения сохранятся на расчетный период, поскольку их изменение не предусматривается.

5. Экологические аспекты мероприятий по строительству и реконструкции объектов централизованной системы водоотведения

5.1. Сведения о мероприятиях, содержащихся в планах по снижению сбросов загрязняющих веществ, иных веществ и микроорганизмов в поверхностные водные объекты, подземные водные объекты и на водозаборные площади

Необходимые меры по предотвращению вредного воздействия на водный бассейн при сбросе сточных вод – это снижение массы сброса загрязняющих веществ и микроорганизмов до наиболее жестких нормативов качества воды из числа установленных. Для этого необходимо сооружение централизованной системы водоотведения и очистных сооружений с внедрением новых технологий. Однако развитие и строительство объектов централизованной системы водоотведения в генеральном плане поселения не предполагается в ближайшие 10 лет. Наиболее вероятным и оптимистичным сценарием будет являться установка автономных систем водоотведения и очистки стоков (для каждого дома, либо для группы домов).

Для достижения нормативных показателей качества воды в водоеме после узла биологической очистки возможно внедрение сооружений доочистки сточных вод (механические фильтры).

Предлагается следующая схема канализования Новоуральского сельского поселения: все хозяйственно-бытовые стоки и производственные стоки после локальной очистки, поступают в водонепроницаемые железобетонные выгребы, откуда спецмашиной вывозятся на очистные канализационные сооружения. После очистки сточные воды можно сбрасывать в ближайший водоем, либо использовать на сельскохозяйственных полях орошения.

Очистка сбрасываемых стоков выполняется до нормативных данных, диктуемых водоемом-приемником или водотоком.

В животноводческих помещениях канализация не предусматривается, удаление жижи производится в жижесборники с последующим вывозом на поля в качестве удобрения.

В соответствии с требованиями СанПиН 2.1.5.980-00 «Гигиенические требования к охране поверхностных вод» все очищенные сточные воды перед сбросом в водоем обеззараживаются гипохлоритом натрия. Также можно рассмотреть вариант применения УФ-оборудования, что позволит повысить эффективность обеззараживания сточных вод и исключит попадание хлорорганических веществ в близлежащие водные объекты.

5.2. Сведения о применении методов, безопасных для окружающей среды, при утилизации осадков сточных вод

Традиционные физико-химические методы переработки сточных вод приводят к образованию значительного количества твердых отходов. Некоторая их часть накапливается уже на первичной стадии осаждения, а остальные обусловлены приростом биомассы за счет биологического окисления углеродсодержащих компонентов в сточных водах. Твердые отходы изначально существуют в виде различных суспензий с содержанием твердых компонентов от 1 до 10%. По этой причине процессам выделения, переработки и ликвидации ила стоков следует уделять особое внимание при проектировании и эксплуатации любого предприятия по переработке сточных вод.

Для уменьшения и исключения отрицательного воздействия на окружающую среду предусматривается уменьшение объема твердых бытовых отходов с решеток и осадков сточных вод пу-

тем модернизации бункера приема отходов и приобретения прессы – отходов, а также модернизация насосного оборудования.

Для приготовления компоста марки «БИОКОМПОСТ «В» в соответствии с ТУ 0135-002-03261072-2007 из обезвоженного осадка сточных вод, предусмотрено строительство дополнительной площадки компостирования. Это позволит использовать весь объем образующегося осадка для приготовления компоста (продукта) и использовать его применения в зеленом хозяйстве, для окультуривания истощенных почв в качестве органического удобрения, рекультивации свалок твердых бытовых отходов и т.д.

6. Оценка потребности в капитальных вложениях в строительство, реконструкцию и модернизацию объектов централизованной системы водоотведения

На расчетный период мероприятия по строительству, реконструкции и модернизации объектов централизованной системы водоотведения в Новоуральском сельском поселении не запланированы.

7. Плановые значения показателей развития централизованной системы водоотведения

В соответствии с постановлением Правительства РФ от 05.09.2013 №782 «О схемах водоснабжения и водоотведения» (вместе с «Правилами разработки и утверждения схем водоснабжения и водоотведения», «Требованиями к содержанию схем водоснабжения и водоотведения») к целевым показателям развития централизованных систем водоотведения относятся:

- показатели надежности и бесперебойности водоснабжения;
- показатели качества обслуживания абонентов;
- показатели качества очистки сточных вод;
- показатели эффективности использования ресурсов при транспортировке сточных вод;
- соотношение цены реализации мероприятий инвестиционной программы и их эффективности - улучшение качества воды;
- иные показатели, установленные федеральным органом исполнительной власти, осуществляющим функции по выработке государственной политики и нормативно-правовому регулированию в сфере жилищно-коммунального хозяйства.

8. Перечень выявленных бесхозяйных объектов централизованной системы водоотведения (в случае их выявления) и перечень организаций, уполномоченных на их эксплуатацию

Бесхозяйные объекты централизованной системы водоотведения на территории Новоуральского сельского поселения отсутствуют.

Приложение №1

Исходные данные для актуализации схемы водоснабжения и водоотведения Новоуральского сельского поселения Варненского муниципального района Челябинской области

Анкета для схемы водоснабжения и водоотведения

Для корректной разработки схемы водоснабжения и водоотведения, прошу Вас:

1. Представить графическую схему расположения сетей водоснабжения и водоотведения (схемы расположения сетей водоснабжения и водоотведения могут быть черновые, с обозначением водозаборных скважин, колонок, колодцев, водонапорных башен, очистных сооружений, насосных станций, а также сетей планируемых к строительству и др.);
2. Заполнить следующие таблицы:

Для схемы водоснабжения (по каждой ресурсоснабжающей организации)

Прошу максимально заполнить анкету по данным за 2019 год

Адрес (наименование водного объекта) *	№ скважины (Наименование водозабора) *	Год ввода в эксплуатацию	Глубина, м	Дебит, м ³ /сут	Износ, %	Насос
П. Правда	1458	1969	70	15,84	10	ЭЦВ-6
П. Красная Заря	768-66	1967	85	1,8	10	ЭЦВ-6
П. Большевик	505-66	1967	60	31,1	10	ЭЦВ-6
П. Саламат	5395	1985	55	32,4	10	ЭЦВ-6
П. Дружный	5406	1985	55	18	10	ЭЦВ-6

*значения для водозаборов из водоемов

Очистные сооружения, водонапорные башни, насосные станции второго и последующего подъема, резервуары чистой воды	Адрес (населённый пункт, улица)	Год ввода в эксплуатацию	Техническая характеристика (м ³ /час, м ³)	Износ, %

Населённый пункт	Площадь, га	Численность населения, чел.	Объем поданной воды, тыс. м ³	Объем реализованной воды, тыс. м ³	Потери воды, тыс. м ³
П. Новый Урал, п. Правда	182,1	1423	39,54	39,54	0
П. Большевик	56,0	428	8,96	8,96	0
П. Дружный	58,2	396	9,26	9,26	0
П. Красная Заря	51,5	291	4,84	4,84	0
П. Саламат	42,3	465	8,13	8,13	0

Населённый пункт	Объем поданной воды для физических лиц, тыс. м ³	Объем поданной воды для юридических лиц, тыс. м ³
П. Новый Урал, п. Правда	37,77	1,77
П. Большевик	8,6	0,36
П. Дружный	9,01	0,25
П. Красная Заря	4,84	
П. Саламат	7,83	0,3

Данные по канализационным сетям <i>(по каждому населенному пункту)</i>	Протяженность, п.м.:
	Диаметры, мм:
	Материал:
	Износ, %:

Данные о потребителях водоотведения	Физические лица (по каждому населенному пункту) Численность населения получающего услуги ЦВО:
	Юридические лица (по каждому населенному пункту) Адрес каждого потребителя и наименование:
	Промышленные предприятия (по каждому населенному пункту) Адрес каждого потребителя и наименование:

Данные об обслуживающих организациях	Название:
	Адрес:

Данные по бесхозным сетям водоотведения	Протяженность, п.м.:
	Адрес:
	Износ, %:

Общие данные для схемы

Перспективы развития систем коммунальной инфраструктуры	Объемы планируемого строительства жилого фонда, адрес, м ²
	Планируется расширение границ населенного пункта: <i>да</i> или <i>нет</i>
	Численность населения 2020 г:
	Количество новых водозаборов: Адрес:
	Количество новых КНС: Адрес:
	Количество очистных сооружений: Адрес:
	Перспективные места прокладки новых сетей водоснабжения, длина (м), диаметр (мм):
	Перспективные места прокладки новых сетей водоотведения, длина (м), диаметр (мм):

Перечислите объем планируемых работ по развитию систем водоснабжения и водоотведения до 203 года.

Отдельно для каждого объекта системы водоснабжения и водоотведения прикрепить: **паспорта технические планы, акты обследования (при наличии)**



Приложение №2

Графическая часть схемы водоснабжения и водоотведения Новоуральского сельского поселения Варненского муниципального района Челябинской области

Характеристика сетей водоснабжения:
 ПЭФ100 - 3 100 метров
 Общая протяженность сетей 3 100 метров.

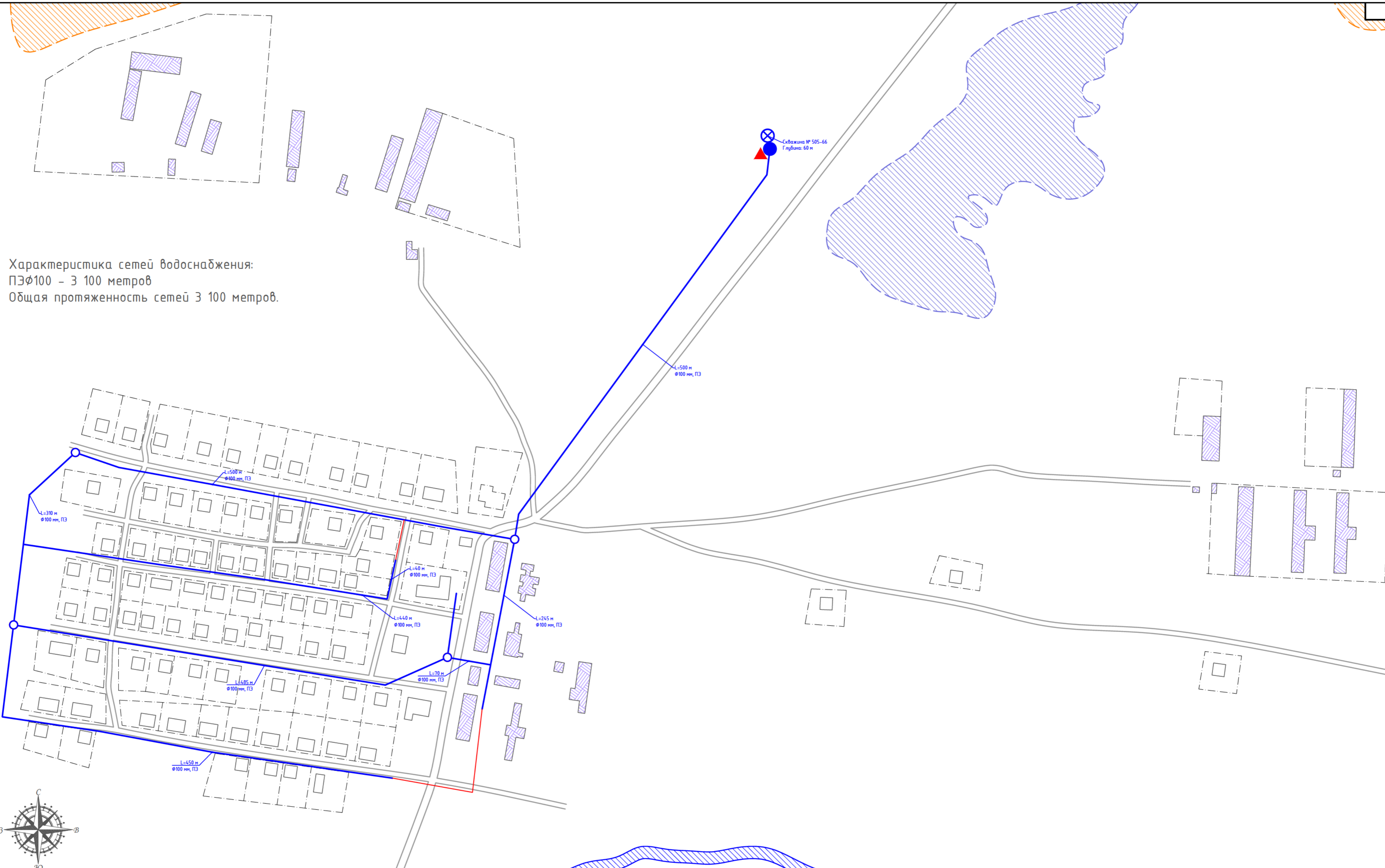
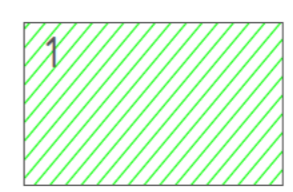


Схема расположения листов



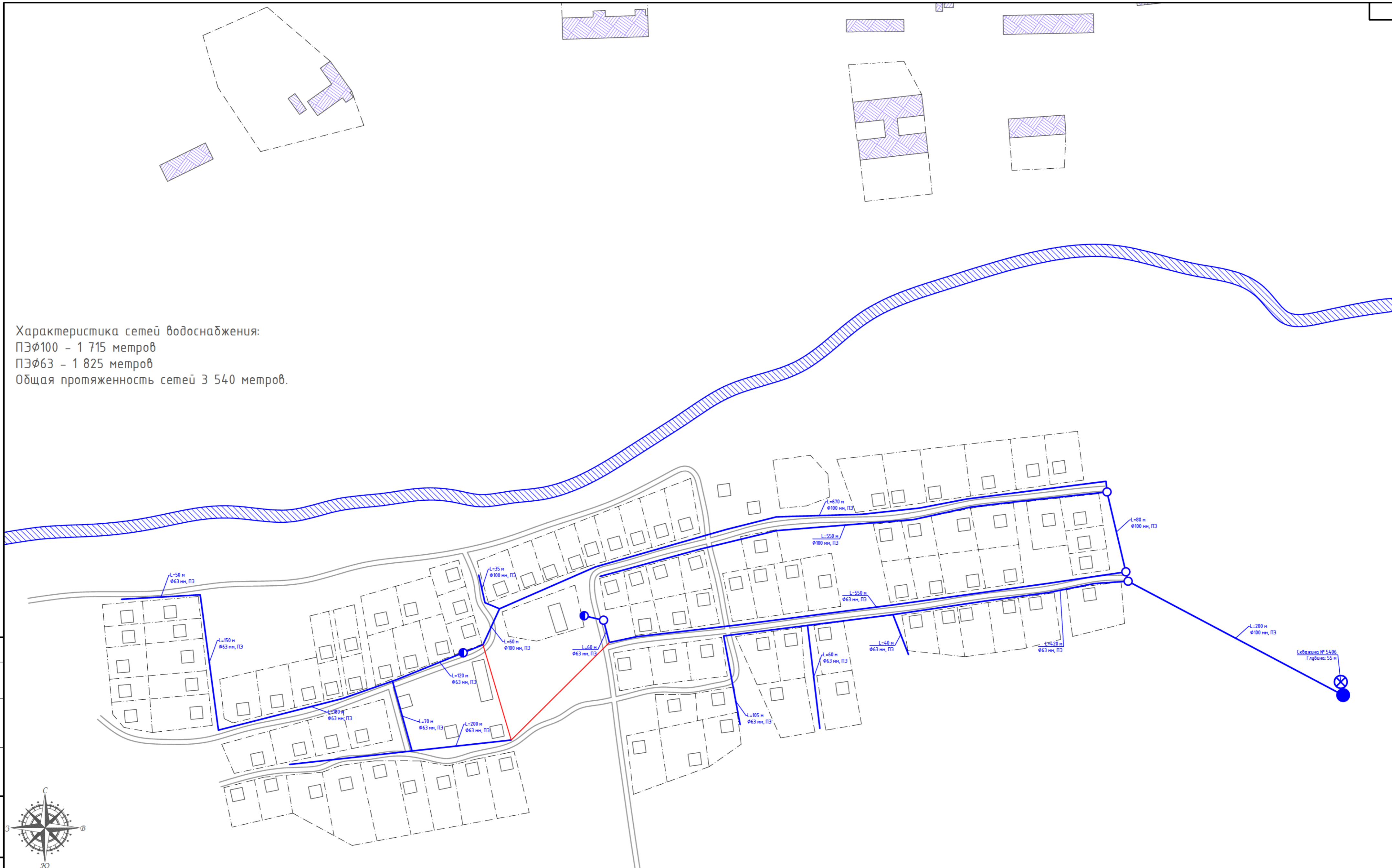
Условные обозначения

	существующий водопровод, ПЭ		водоем
	существующий водопровод, сталь		леса
	существующий водопровод, чугун		с/х земли
	водопроводный колодец		болотистая местность
	пожарный гидрант		сельскохозяйственные и промышленные предприятия
	скважина		границы земельных участков
	водонапорная башня		жилой дом
	перспективная насосная станция		кладбище
	перспективный водопровод		

					ТО-05-015.ВС.20				
					Схема водоснабжения и водоотведения				
Изм.	Кол. уч.	Лист	№ док.	Подп.	Дата	поселок Большевик	Стадия	Лист	Листов
Разраб.	Володин А.В.				05.06.20			1	1
Пров.	Кутейко В.В.				05.06.20				
Г. Контр.	Вьюхов Р.С.				05.06.20				
Н. контр.	Харьков Д.Е.				05.06.20	Масштаб 1:2500	 ХАРЬКОВ ПРОЕКТИРОВАНИЕ		
Чтв.	Якимец Е.Н.						Формат А2		

Согласовано
 Подп. и дата
 Инв. № подл.


Характеристика сетей водоснабжения:
 ПЭФ100 - 1 715 метров
 ПЭФ63 - 1 825 метров
 Общая протяженность сетей 3 540 метров.



Условные обозначения

- | | | | |
|--|--------------------------------|--|---|
| | существующий водопровод, ПЭ | | водоем |
| | существующий водопровод, сталь | | леса |
| | существующий водопровод, чугун | | с/х земли |
| | водопроводный колодец | | болотистая местность |
| | пожарный гидрант | | сельскохозяйственные и промышленные предприятия |
| | скважина | | границы земельных участков |
| | водонапорная дашня | | жилой дом |
| | перспективная насосная станция | | кладбище |
| | перспективный водопровод | | |

Схема расположения листов



ТО-05-015.ВС.20

Схема водоснабжения и водоотведения

Изм.	Кол. уч.	Лист	№ док.	Подп.	Дата
Разраб.		Володин А.В.			05.06.20
Пров.		Кутейко В.В.			05.06.20
Г. Контр.		Вьюхов Р.С.			05.06.20
Н. контр.		Харьков Д.Е.			05.06.20
Чтв.		Якимец Е.Н.			

поселок Дружный

Стадия	Лист	Листов
	1	1

Масштаб 1:2500

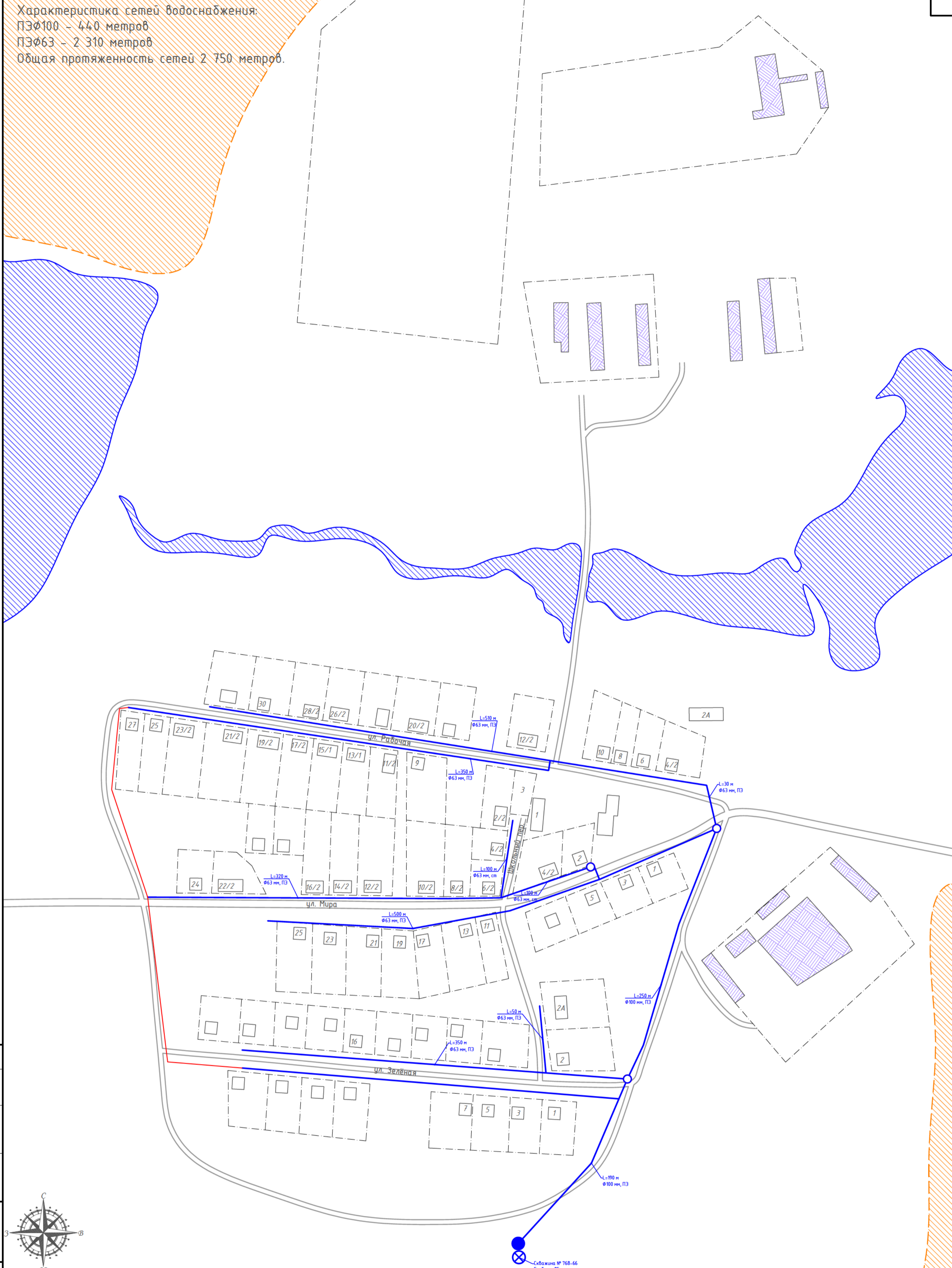
ХАРЬКОВ
ПРОЕКТИРОВАНИЕ

Формат А2


Согласовано

Взам. инв. №
Подп. и дата
Инв. № подл.

Характеристика сетей водоснабжения:
 ПЗФ100 - 440 метров
 ПЗФ63 - 2 310 метров
 Общая протяженность сетей 2 750 метров.



- Условные обозначения**
- существующий водопровод, ПЗ
 - существующий водопровод, сталь
 - существующий водопровод, чугун
 - водопроводный колодец
 - ⊗ пожарный гидрант
 - ⊙ скважина
 - водонапорная башня
 - ▲ перспективная насосная станция
 - перспективный водопровод
 - водоем
 - леса
 - с/х земли
 - болотистая местность
 - сельскохозяйственные и промышленные предприятия
 - границы земельных участков
 - жилой дом
 - кладбище



Изм.	Кол. ум.	Лист	№ док.	Подп.	Дата
Разраб.				Володин А.В.	05.06.20
Проб.				Кутейко В.В.	05.06.20
Т. Контр.				Вьюхов Р.С.	05.06.20
Н. контр.				Харьков Д.Е.	05.06.20
Чтв.				Якимец Е.Н.	

ТО-05-015.ВС.20

Схема водоснабжения и водоотведения

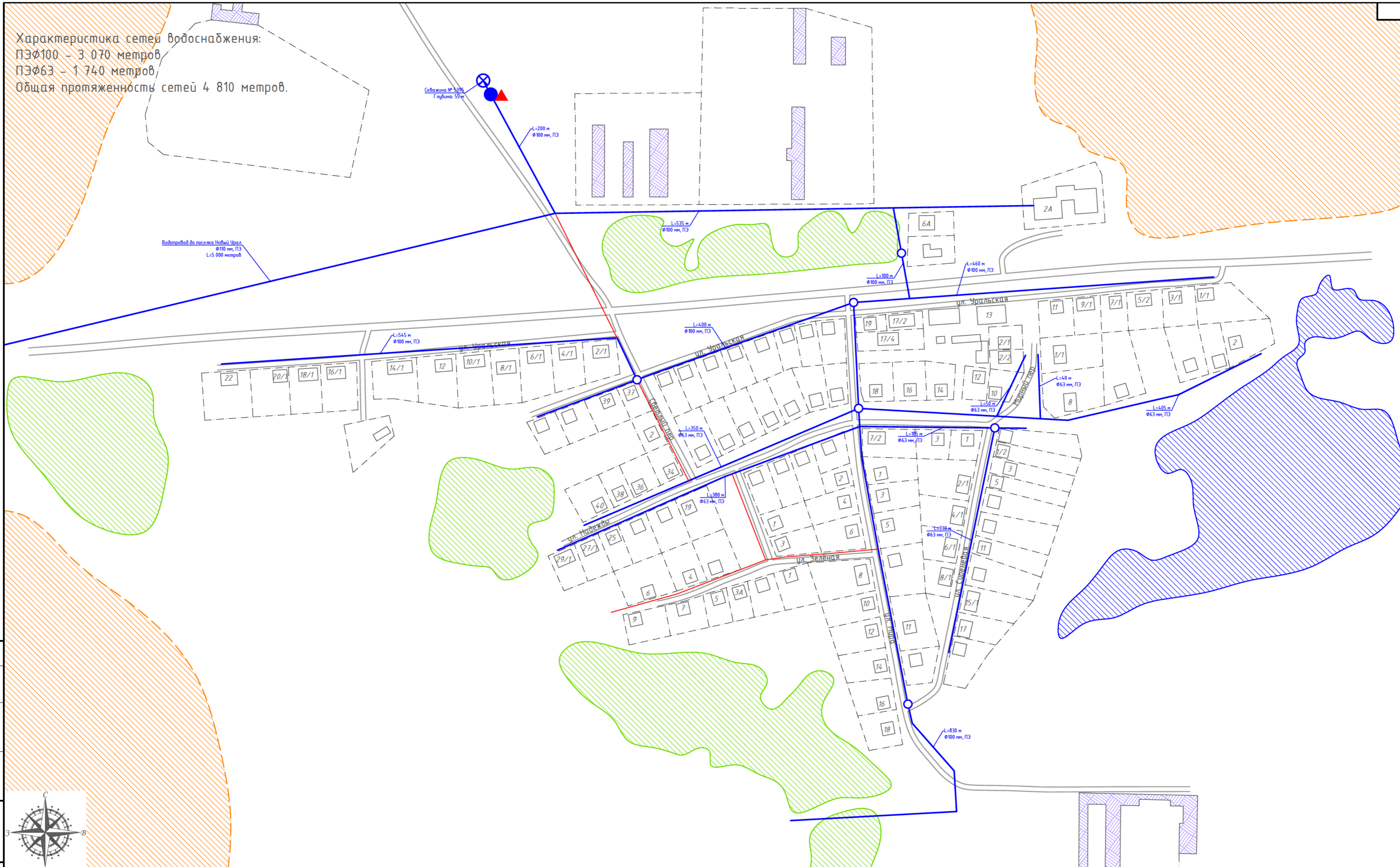
поселок Красная Заря

Стадия	Лист	Листов
	1	1

Масштаб 1:2500

ХАРЬКОВ
ПРОЕКТИРОВАНИЕ

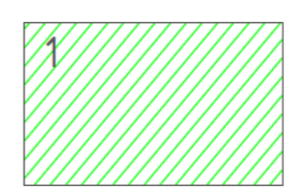
Характеристика сетей водоснабжения:
 ПЭФ100 - 3 070 метров
 ПЭФ63 - 1 740 метров
 Общая протяженность сетей 4 810 метров.



Условные обозначения

	существующий водопровод, ПЭ		водоем
	существующий водопровод, сталь		леса
	существующий водопровод, чугун		с/х земли
	водопроводный колодец		болотистая местность
	пожарный гидрант		сельскохозяйственные и промышленные предприятия
	скважина		границы земельных участков
	водонапорная башня		жилой дом
	перспективная насосная станция		кладбище
	перспективный водопровод		

Схема расположения листов



ТО-05-015.ВС.20

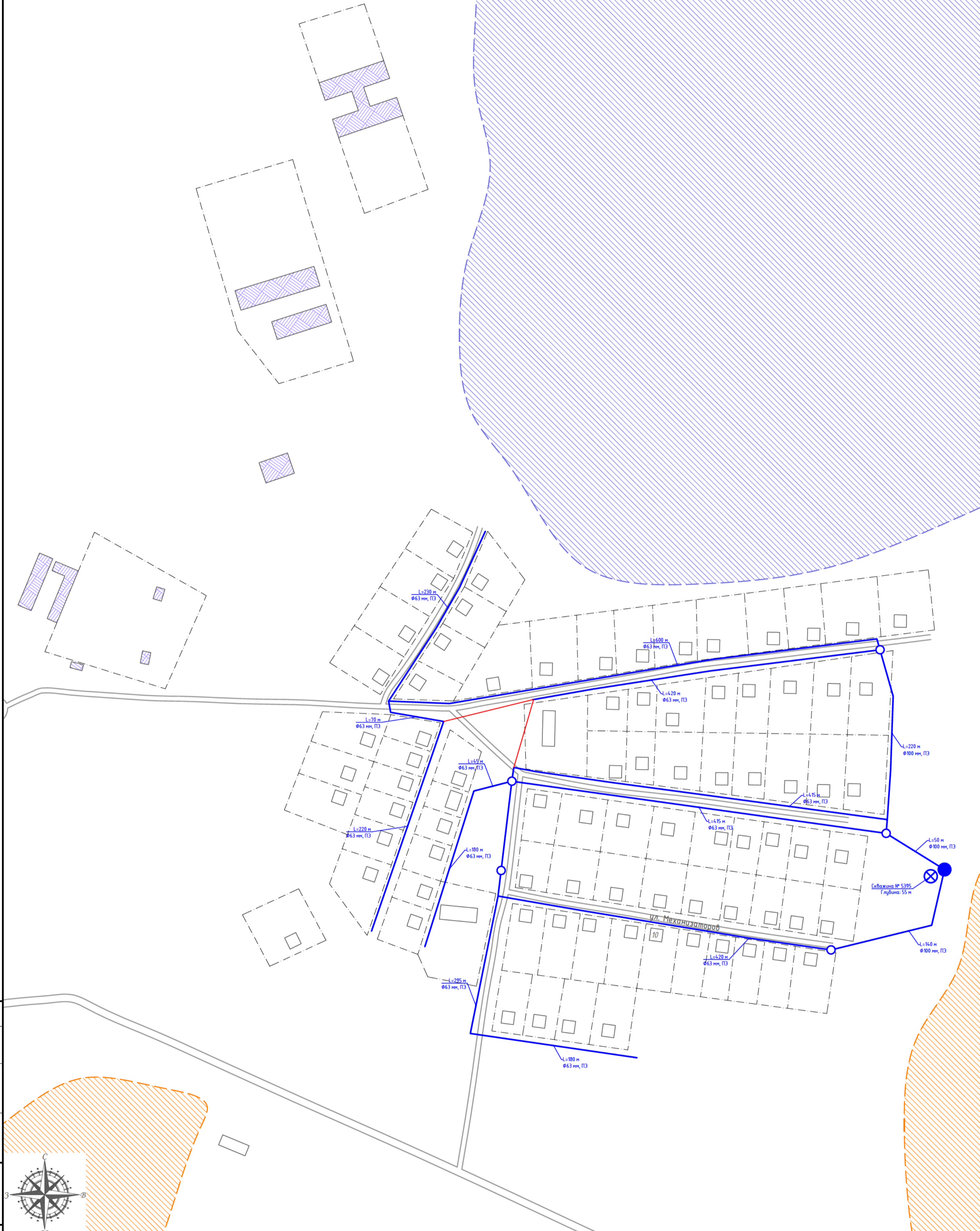
Схема водоснабжения и водоотведения

Изм.	Кол. уч.	Лист	№ док.	Подп.	Дата	поселок Правда	1	1
Разраб.				Володин А.В.	05.06.20			
Пров.				Кутейко В.В.	05.06.20			
Г. Контр.				Вьюхов Р.С.	05.06.20			
Н. контр.				Харьков Д.Е.	05.06.20	Масштаб 1:2500	1	1
Чтв.				Якимец Е.Н.				

ХАРЬКОВ ПРОЕКТИРОВАНИЕ

Формат А2

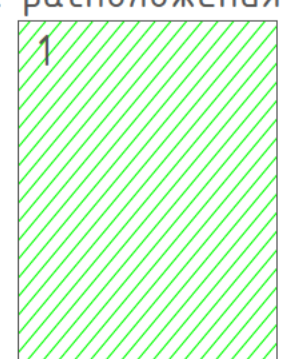
Характеристика сетей водоснабжения:
 ПЭφ100 - 410 метров
 ПЭφ63 - 3 490 метров
 Общая протяженность сетей 3 900 метров.



Условные обозначения

- | | | | |
|--|--------------------------------|--|---|
| | существующий водопровод, ПЭ | | водоем |
| | существующий водопровод, сталь | | леса |
| | с/х земли | | болотистая местность |
| | пожарный гидрант | | сельскохозяйственные и промышленные предприятия |
| | водопроводный колодец | | границы земельных участков |
| | скважина | | жилой дом |
| | водонапорная башня | | кладбище |
| | перспективная насосная станция | | |
| | перспективный водопровод | | |

Схема расположения листов



Изм.	Кол. уч.	Лист	№ док.	Подп.	Дата
Разраб.	Володин А.В.				05.06.20
Проб.	Кутейко В.В.				05.06.20
Т. Контр.	Вьюхов Р.С.				05.06.20
Н. контр.	Харьков Д.Е.				05.06.20
Чтв.	Якимец Е.Н.				

ТО-05-015.ВС.20		
Схема водоснабжения и водоотведения		
поселок Саламат		
Масштаб 1:2500	Стадия	Лист
		1
		1
ХАРЬКОВ ПРОЕКТИРОВАНИЕ		
Формат А2		

Инв. № подл. Подп. и дата. Взам. инв. №. Согласно